

**BUDOWA TRASY PIESZO – ROWEROWEJ NA ODCINKU UGOSZCZ –
STUDZIENCE PRZY DRODZE POWIATOWEJ NR 1780G**

adres obiektu

miejsowość: Ugoszcz, Studzienice

województwo: pomorskie

powiat: bytowski

gmina: Studzienice

**działki nr 369/2 (369), 368/2 (368), 397/2 (397), 398/2 (398), 399/2 (399), 404/4 (404/2), 404/5 (404/2),
404/6 (404/2), 424/1, 668/2 (668), 156/4 (156/2), 163/2 (163), 164/2 (164), 165/2 (165), 166/2 (166),
166/3 (166), 181/4 (181/1), 182/2 (182), 184/2 (184), 184/3 (184), 184/4 (184), 197/2 (197), 197/3 (197),
197/4 (197), 1/1, 192**

**działki nr 369/1 (369), 397/1 (397), 398/1 (398), 399/1 (399), 404/3 (404/2), 162, 668/1 (668)
163/1 (163), 164/1 (164), 166/1 (166), 182/1 (182), 184/1 (184), 183, 197/1 (197), 664, 370, 396/1, 400,
371, 180, 193, 199/2**

obręb Ugoszcz, jedn. ewidencyjna: 220108_2.0012

**działki nr 446/5 (446/3), 18/2 (18), 19/2 (19), 20/2 (20), 23/2 (23), 40/2 (40), 41/2 (41), 42, 45/2 (45), 47/2
(47), 48/2 (48), 83/2 (83), 85/2 (85), 457/7 (457/3), 457/9 (457/4), 457/11 (457/5), 88/4 (88/2), 90/2 (90),
90/3 (90), 92/2 (92), 17, 39, 110/2, 110/1**

**działki nr 446/4 (446/3), 23/1 (23), 45/1 (45), 85/1 (85), 92/1 (92), 111/6, 120/1, 165/4, 166, 43, 84, 89,
91/1, 126/2**

obręb Studzienice, jednostka ewidencyjna: 220108_2.0011

** Przed nawiasem numer działki wg projektu podziału, w nawiasie numer działki wg katastru nieruchomości (przed podziałem)*

nazwa opracowania branżowego

OPINIE, UZGODNIENIA, POZWOLENIA I INNE DOKUMENTY

Kategoria obiektu budowlanego

XXV, XXVI

nazwa i adres inwestora

WÓJT GMINY STUDZIENCE

ul. Kaszubska 9

77-143 Studzienice

nazwa i adres jednostki projektowej



DSP PROJEKT Paweł Suwisz

ul. Olimpijska 35, 80-180 Gdańsk

spis osób biorących udział w procesie projektowym

imię i nazwisko projektanta	zakres opracowania	numer uprawnień	podpis
mgr inż. Paweł Suwisz	projektant – specjalność drogowa bez ograniczeń	POM/0265/POOD/10	

Gdańsk, 31 maj 2025 r.

I. STRONA TYTUŁOWA	1
II. SPIS ZAWARTOŚCI	2
III. INFORMACJA DOTYCZĄCA BEZPIECZEŃSTWA I OCHRONY ZDROWIA	3
IV. DECYZJE, UZGODNIENIA, OPINIE	6

III. INFORMACJA DOTYCZĄCA BEZPIECZEŃSTWA I OCHRONY ZDROWIA

TEMAT	BUDOWA TRASY PIESZO – ROWEROWEJ NA ODCINKU UGOSZCZ – STUDZIENCE PRZY DRODZE POWIATOWEJ NR 1780G
	Studzienice, gmina Studzienice
ADRES INWESTYCJI	<p>- działki nr 369/2 (369), 368/2 (368), 397/2 (397), 398/2 (398), 399/2 (399), 404/4 (404/2), 404/5 (404/2), 404/6 (404/2), 424/1, 668/2 (668), 156/4 (156/2), 163/2 (163), 164/2 (164), 165/2 (165), 166/2 (166), 166/3 (166), 181/4 (181/1), 182/2 (182), 184/2 (184), 184/3 (184), 184/4 (184), 197/2 (197), 197/3 (197), 197/4 (197), 1/1, 192</p> <p>- działki nr 369/1 (369), 397/1 (397), 398/1 (398), 399/1 (399), 404/3 (404/2), 162, 668/1 (668) obręb Ugoszcz, jedn. ewidencyjna: 220108_2.0012</p> <p>163/1 (163), 164/1 (164), 166/1 (166), 182/1 (182), 184/1 (184), 183, 197/1 (197), 664, 370, 396/1, 400, 371, 180, 193, 199/2</p> <p>obręb Ugoszcz, jedn. ewidencyjna: 220108_2.0012</p> <p>- działki nr 446/5 (446/3), 18/2 (18), 19/2 (19), 20/2 (20), 23/2 (23), 40/2 (40), 41/2 (41), 42, 45/2 (45), 47/2 (47), 48/2 (48), 83/2 (83), 85/2 (85), 457/7 (457/3), 457/9 (457/4), 457/11 (457/5), 88/4 (88/2), 90/2 (90), 90/3 (90), 92/2 (92), 17, 39, 110/2, 110/1 obręb Studzienice, jednostka ewidencyjna: 220108_2.0011</p> <p>- działki nr 446/4 (446/3), 23/1 (23), 45/1 (45), 85/1 (85), 92/1 (92), 111/6, 120/1, 165/4, 166, 43, 84, 89, 91/1, 126/2</p> <p>obręb Studzienice, jednostka ewidencyjna: 220108_2.0011</p> <p><i>* Przed nawiasem numer działki wg projektu podziału, w nawiasie numer działki wg katastru nieruchomości (przed podziałem)</i></p>
INWESTOR	WÓJT GMINY STUDZIENCE ul. Kaszubska 9 77-143 Studzienice
BRANŻA	DROGOWA, SANITARNA, ELEKTROENERGETYCZNA ORAZ TELEKOMUNIKACYJNA
GŁÓWNY PROJEKTANT / DROGOWY	mgr inż. PAWEŁ SUWISZ upr. bud. nr POM/0265/POOD/10 ul. Olimpijska 35, 80-180 Gdańsk
PROJEKTANT SANITARNY	mgr inż. STANISŁAW HASSE upr. bud. nr POM/0204/POOS/08 ul. Królewskie Wzgórze 25 / 20, 80-283 Gdańsk
PROJEKTANT BRANŻY ELEKTROENERGETY CZNEJ	mgr inż. MAREK WYSOCKI upr. bud. nr POM/0098/PBE/18 ul. Ceynowy 13, 80-209 Chwaszczyno
PROJEKTANT BRANŻY TELEKOMUNIKACYJ NEJ	mgr inż. ZBIGNIEW KOWALSKI upr. bud. nr POM/0231/PWBT/15 ul. Iwaszkiewicza 20, 83-110 Tczew

GDAŃSK, 31 MAJ 2025 r.

Zgodnie z Art. 20.1. pkt 1 b) USTAWY z dnia 7 lipca 1994 roku Prawo Budowlane (stan prawny z późniejszymi zmianami). Kierownik budowy jest zobowiązany sporządzić lub zapewnić sporządzenie przed rozpoczęciem budowy planu bezpieczeństwa i ochrony zdrowia.

1. Zakres robót dla całego zamierzenia budowlanego oraz kolejność realizacji poszczególnych obiektów.

Zakres robót obejmuje budowę fragmentu trasy pieszo – rowerowej na odcinku Ugoszcz – Studzienice przy drodze powiatowej nr 1780G, gmina Studzienice, powiat bytowski, województwo pomorskie. Kolejność wykonywania robót:

- wytyczenie geodezyjne;
- rozbiórka istniejących elementów przeznaczonych do rozbiórki;
- ewentualna wycinka drzew i krzewów zgodnie z opracowanym projektem zieleni;
- wykonanie kontrolnych przekopów w celu zlokalizowania ewentualnego uzbrojenia podziemnego na trasie i w pobliżu wykonywanych robót;
- roboty związane ze zdjęciem humusu;
- roboty ziemne: wykonanie wykopów i nasypów;
- roboty związane z wykonaniem kanalizacji deszczowej,
- roboty związane z wykonaniem przebudowy sieci elektroenergetycznej, telekomunikacyjnej oraz budową i przebudową oświetlenia drogowego,
- roboty drogowe (wzmocnienie podłoża i układanie poszczególnych warstw konstrukcyjnych);
- roboty ziemne związane z ułożeniem humusu;
- roboty związane z przywróceniem terenu do stanu pierwotnego;
- wykonanie oznakowania poziomego i pionowego oraz urządzeń bezpieczeństwa ruchu;
- geodezyjne pomiary powykonawcze.

2. Wykaz istniejących obiektów budowlanych.

Prace prowadzone będą na terenie działek pasa drogowego drogi powiatowej nr 1780G oraz na dodatkowych przyległych działkach niezbędnych do realizacji trasy pieszo – rowerowej.

3. Elementy zagospodarowania działki lub terenu, które mogą stwarzać zagrożenie bezpieczeństwa i zdrowia ludzi.

W obrębie prowadzonych robót mogą występować elementy zagrażające bezpieczeństwu i zdrowiu ludzi w postaci istniejących nie zinwentaryzowanych sieci uzbrojenia terenu, w przypadku ich uszkodzenia. Wykonawca zobowiązany jest do odpowiedniego zabezpieczenia terenu budowy.

4. Wskazanie dotyczące przewidywanych zagrożeń występujących podczas realizacji robót budowlanych, określające skalę i rodzaj zagrożeń oraz miejsce i czas ich występowania.

Podczas realizacji zamierzonej inwestycji największe zagrożenie stwarzają roboty ziemne, wykonanie wykopów oraz potencjalne uzbrojenie w przypadku jego uszkodzenia, a także wykonywanie prac w bezpośrednim sąsiedztwie istniejących dróg. Wykopy o głębokości powyżej 1,0 m należy umocnić szalunkami stalowymi, lub wykonać je w taki sposób, aby ich ściany miały nachylenie bezpieczne. Podczas wykonywania prac należy zachować szczególną ostrożność przy zbliżeniu się do istniejącego uzbrojenia terenu, prace w jego rejonie wykonywać wyłącznie ręcznie. W przypadku jego uszkodzenia teren wokół zabezpieczyć i powiadomić gestora sieci w celu usunięcia uszkodzenia. Podczas robót wykonywanych przy pomocy koparki nie należy przebywać

w zasięgu jej pracy. Dodatkowo, zagrożenie mogą powodować race związane z załadunkiem bądź rozładunkiem materiałów budowlanych na samochody ciężarowe, oraz roboty przy użyciu dźwigów.

5. Wskazanie sposobu prowadzenia instruktażu pracowników przed przystąpieniem do realizacji robót szczególnie niebezpiecznych.

Pracownicy powinni odbyć szkolenie w zakresie ogólnych przepisów BHP, muszą posiadać świadectwa szkolenia wstępnego, okresowego i aktualną książeczkę zdrowia. Należy przeprowadzić codzienny instruktaż stanowiskowy, omówić dzienny zakres prac i bezpieczny sposób ich wykonania, wyznaczyć osoby odpowiedzialne za poszczególne brygady w przypadku nieobecności kierownika lub majstra na budowie. Roboty szczególnie niebezpieczne, dla których potrzebne są dodatkowe szkolenia przy realizacji tej inwestycji nie występują, a w przypadku konieczności ich wykonania, pracownicy powinni zostać skierowani do przeszkolenia przed przydzieleniem ich do wykonywania tych prac.

6. Wskazanie środków technicznych i organizacyjnych zapobiegających niebezpieczeństwom wynikającym z wykonywania robót budowlanych.

Pracownicy muszą posiadać środki ochrony osobistej odpowiednie do wykonywania prac takie jak: kaski ochronne, rękawice ochronne, kombinezony robocze, kamizelki odblaskowe, obuwie robocze lub obuwie gumowe w przypadku wystąpienia wody gruntowej w wykopie. Na terenie budowy powinna znajdować się apteczka pierwszej pomocy, tablica informacyjna zawierająca między innymi numery telefonów alarmowych. Nad wykonywanymi pracami powinna czuwać osoba posiadająca odpowiednie uprawnienia budowlane.

IV. DECYZJE, UZGODNIENIA, OPINIE

1. DECYZJA O UMORZENIE POSTĘPOWANIA WS WYDANIA DECYZJI O ŚRODOWISKOWYCH UWARUNKOWANIACH NR RI.6220.62024.DK Z DNIA 21.10.2024 R. – WÓJT GMINY STUDZIENCE str. 7
2. DECYZJA NR DT.WUKE.420.524.2024(3) Z DNIA 18.11.2024 R. – MINISTERSTWO CYFRYZACJI str. 11
3. WARUNKI TECHNICZNE NR GGB.434.3.2024.MC Z DNIA 25.06.2024 R. – PGWWP NADZÓR WODNY BYTÓW str. 13
4. WARUNKI TECHNICZNE NR 2409030082/TTDSILU/KU/01 Z DNIA 03.09.2024 R. – ORANGE POLSKA S.A. str. 14
5. WARUNKI TECHNICZNE NR R/24/0898846 Z DNIA 06.03.2025 R. – ENERGA-OPERATOR S.A. str. 19
6. WARUNKI TECHNICZNE NR EOŚ-5290/UD-S-KD/2025 Z DNIA 13.03.2025 R. – ENERGA OŚWIETLENIE SP. Z O.O. str. 20
7. UZGODNIENIE NR DM.4301.72.2.2024/2025 Z DNIA 03.02.2025 R. – ZARZĄD DRÓG POWIATOWYCH W BYTOWIE str. 22
8. UZGODNIENIE NR 2502070063/TTDSILU/KU/01 Z DNIA 19.02.2025 R. – ORANGE POLSKA S.A. str. 34
9. UZGODNIENIE Z DNIA 24.04.2025 R. – ENERGA OŚWIETLENIE SP. Z O.O. str. 35
10. UZGODNIENIE NR 84/MMD/KJ/3781/2025 Z DNIA 12.05.2025 R. – ENERGA-OPERATOR S.A. str. 36
11. UZGODNIENIE NR DM.4301.39.1.2025 Z DNIA 20.05.2025 R. – ZARZĄD DRÓG POWIATOWYCH W BYTOWIE str. 41
12. POSTANOWIENIE NR RDOŚ-Gd-WOC.670.110.2025.AE.3 Z DNIA 21.05.2025 R. – REGIONALNA DYREKCJA OCHRONY ŚRODOWISKA W GDAŃSKU str. 53
13. UZGODNIENIE NR 84/MMD/KJ/5051/2025 Z DNIA 27.06.2025 R. – ENERGA-OPERATOR S.A. str. 54
14. DECYZJA POZWOLENIE WODNOPRAWNE NR GC.ZUZ.4210.87.2025.OH Z DNIA 30.06.2025 R. – ZARZĄD ZLEWNI CHOJNICE str. 56
15. ZAŚWIADCZENIE NR GC.ZUZ.4210.87.2025.OH Z DNIA 28.08.2025 R. – ZARZĄD ZLEWNI CHOJNICE str. 63
16. UZGODNIENIE NR PSGKO.ZMSM.774.5000.102087.25 Z DNIA 12.09.2025 R. – POLSKA SPÓŁKA GAZOWNICTWA SP. Z O.O. str. 65
17. UZGODNIENIE NR PSGKO.ZMSM.764.5000.102086.25 Z DNIA 12.09.2025 R. – POLSKA SPÓŁKA GAZOWNICTWA SP. Z O.O. str. 70
18. ODPIS PROTOKOŁU Z NARADY KOORDYNACYJNEJ NR G.6630.147.2025 Z DNIA 16.09.2025 R. – STAROSTA BYTOWSKI str. 72
19. DECYZJA POZWOLENIE WODNOPRAWNE NR GG.ZUZ.4210.265.2025.KT Z DNIA 26.11.2025 R. – ZARZĄD ZLEWNI W GDAŃSKU str. 84

WÓJT GMINY
STUDZIENCE
woj. pomorskie

RI.6220.6.2024.DK

Studzienice, dnia 21 października 2024 r.

DECYZJA

Na podstawie:

- art. 105 § 1 ustawy z dnia 14 czerwca 1960 r. *Kodeks postępowania administracyjnego* (tekst jednolity: Dz. U. z 2024 r. poz. 572),

po rozpatrzeniu wniosku Gminy Studzienice z dnia 6 sierpnia 2024 r., reprezentowanej przez pełnomocnika, Pana Pawła Suwisza, w sprawie wydania decyzji o środowiskowych uwarunkowaniach dla przedsięwzięcia pn.: „Budowa trasy transportowej (pieszo-rowerowej) na odcinku Ugoszcz – Studzienice przy drodze powiatowej nr 1780G”

Wójt Gminy Studzienice
o r z e k a:

umorzyć postępowanie administracyjne w sprawie wydania decyzji o środowiskowych uwarunkowaniach dla przedsięwzięcia pn.: „Budowa trasy transportowej (pieszo-rowerowej) na odcinku Ugoszcz – Studzienice przy drodze powiatowej nr 1780G” w całości jako bezprzedmiotowe.

Uzasadnienie

W dniu 8 sierpnia 2024 r. do Wójty Gminy Studzienice wpłynął wniosek Gminy Studzienice, reprezentowanej przez pełnomocnika Pana Pawła Suwisza, z dnia 6 sierpnia 2024 r. w sprawie wydania decyzji o środowiskowych uwarunkowaniach dla przedsięwzięcia pn.: „Budowa trasy transportowej (pieszo-rowerowej) na odcinku Ugoszcz – Studzienice przy drodze powiatowej nr 1780G”.

Z uwagi na liniowy charakter inwestycji rozważono kwalifikację zamierzenia w oparciu o § 3 ust 1 pkt 62 Rozporządzenia Rady Ministrów z dnia 10 września 2019 r. w sprawie przedsięwzięć mogących znacząco oddziaływać na środowisko (tj.: Dz. U. z 2019 r. poz. 1839), tj. jako przedsięwzięcie mogące potencjalnie znacząco oddziaływać na środowisko, do których zalicza się drogi o nawierzchni twardej o całkowitej długości przedsięwzięcia powyżej 1 km inne niż wymienione w § 2 ust. 1 pkt 31 i 32 lub obiekty mostowe w ciągu drogi o nawierzchni twardej, z wyłączeniem przebudowy dróg lub obiektów mostowych, służących do obsługi stacji elektroenergetycznych i zlokalizowanych poza obszarami objętymi formami ochrony przyrody, o których mowa w art. 6 ust. 1 pkt 1-5, 8 i 9 ustawy z dnia 16 kwietnia 2004 r. o ochronie przyrody.

Zawiadomieniem i Obwieszczeniem z dnia 22 sierpnia 2024 r. wszczęto postępowanie w przedmiotowej sprawie. Z uwagi na powyższe, zgodnie z art. 64 ustawy z dnia 3 października 2008 r. o udostępnianiu informacji o środowisku i jego ochronie, udziale społeczeństwa w ochronie środowiska oraz o ocenach oddziaływania na środowisko decyzję o środowiskowych uwarunkowaniach zgody na realizację przedsięwzięcia w niniejszej sprawie wydaje się po uzgodnieniu z następującymi organami: Regionalnym Dyrektorem Ochrony Środowiska w Gdańsku, Państwowym Powiatowym Inspektorem Sanitarnym w Bytowie, Dyrektorem Zarządu Zlewni Wód Polskich w Gdańsku i Dyrektorem Zarządu

Zlewni Wód Polskich w Chojnicach. W związku z czym, wystąpiono do ww. organów o opinię w sprawie zasadności przeprowadzenia oceny oddziaływania na środowisko przedsięwzięcia pod nazwą „Budowa trasy transportowej (pieszo-rowerowej) na odcinku Ugoszcz – Studzienice przy drodze powiatowej nr 1780G”.

Państwowy Powiatowy Inspektor Sanitarny w Bytowie opinią znak ZNS.9022.5.49.2024.AK z dnia 5 września 2024 r. oraz Dyrektor Zarządu zlewni Wód Polskich w Gdańsku opinią znak GG.ZZŚ.4901.351.2.2024.SW z dnia 25 września 2024 r., po zasięgnięciu opinii Dyrektora Zarządu Zlewni Wód Polskich w Chojnicach nie stwierdzili potrzeby przeprowadzenia oceny oddziaływania ww. przedsięwzięcia na środowisko jednocześnie określając warunki konieczne do uwzględnienia w projekcie budowlanym oraz na etapie realizacji i eksploatacji przedsięwzięcia.

Regionalny Dyrektor Ochrony Środowiska w Gdańsku wezwaniem znak RDOŚ-Gd-WOO.4220.555.2024.WR.2 z dnia 4 września 2024 r. wezwał do wyjaśnień i uzupełnienia informacji zawartych w dokumentacji złożonej wraz z wnioskiem w zakresie przyjętej kwalifikacji przedsięwzięcia do przedsięwzięć mogących znacząco oddziaływać na środowisko wg ww. *Rozporządzenia Rady Ministrów w sprawie przedsięwzięć mogących znacząco oddziaływać na środowisko*. W dniu 16 września 2024 r. Wójt Gminy Studzienice przestał wyjaśnienia wskazując m.in., na podstawie art. 2 pkt 1 ustawy z dnia 20 czerwca 1997 r., *Prawo o ruchu drogowym* (tj.: Dz. U. z 2024 r. poz. 1251 ze zm.), że droga stanowi drogę w rozumieniu art. 4 pkt 2 ustawy z dnia 21 marca 1985 r. o drogach publicznych (tj.: Dz. U. z 2024 r. poz. 320 ze zm.). Zgodnie z art. 4 pkt 2 ustawy z dnia 21 marca 1985 r. o drogach publicznych przez drogę należy rozumieć: „budowlę składającą się z części i urządzeń drogi, budowli ziemnych, lub drogowych obiektów inżynierskich, określonych w przepisach wydanych na podstawie art. 7 ustawy z dnia 7 lipca 1994 r. – *Prawo budowlane*, stanowiącą całość techniczno-użytkową, usytuowaną w pasie drogowym i przeznaczoną do ruchu lub postoju pojazdów, ruchu pieszych, ruchu osób poruszających się przy użyciu urządzenia wspomagającego ruch, jazdy wierzchem lub pędzenia zwierząt. Natomiast w § 5 *Rozporządzenia Ministra Infrastruktury z dnia 24 czerwca 2022 r. w sprawie przepisów techniczno-budowlanych dotyczących dróg publicznych* (tj.: Dz. U. z 2022 r. poz. 1518 ze zm.) droga składa się z co najmniej: z jezdni; poboczy lub usytuowanych w ich miejscu innych części drogi, jeżeli spełniają one co najmniej jedną z funkcji poboczy określoną w przepisach o ruchu drogowym; z urządzeń do odwodnienia oraz ze znaków drogowych, sygnalizatorów drogowych lub urządzeń bezpieczeństwa ruchu drogowego, jeżeli konieczność ich umieszczenia na drodze wynika z przepisów o ruchu drogowym.

Kwalifikacja przedsięwzięcia odnosi się do drogi o nawierzchni twardej i długości przekraczającej 1 km, natomiast nie ma jednoznacznego wyłączenia drogi dla rowerów (drogi pieszo-rowerowej) jako nie podlegającej procedurze uzyskania decyzji środowiskowej. Ponadto zamierzenia prawie w całości jest zlokalizowane na obszarach chronionych o których mowa w art. 6 ust. 1 pkt 1-5, 8 i 9 ustawy z dnia 16 kwietnia 2004 r. o ochronie przyrody, tj. Otulina Parku Krajobrazowego Dolina Słupi, Natura 2000 Studzienickie Torfowiska oraz Natura 2000 Bory Tucholskie. W związku z powyższym na tej podstawie Wójt Gminy Studzienice uznał za zasadne zasięgnięcie opinii organów opiniujących zgodnie z art. 64 ust. 1 pkt 1, 2 i 4 oraz ust. 2 *Ustawy z dnia 3 października 2008 r. o udostępnianiu informacji o środowisku i jego ochronie, udziale społeczeństwa w ochronie środowiska oraz o ocenach oddziaływania na środowisko*.

Regionalny Dyrektor Ochrony Środowiska w Gdańsku pismem znak RDOŚ-Gd-WOO-4220.555.2024.WR.2 z dnia 7 października 2024 r. podkreślił, że zgodnie z przewodnikiem po Rozporządzeniu Rady Ministrów autorstwa Tomasza Wilżaka „Przedsięwzięcia mogące znacząco oddziaływać na środowisko”, budowa samych tylko chodników, zjazdów i innych tego typu konstrukcji, przy drogach istniejących, nie ingerująca w część drogi przeznaczoną do ruchu pojazdów nie będzie przedsięwzięciem o którym mowa w o § 3 ust 1 pkt 62 Rozporządzenia Rady Ministrów w sprawie przedsięwzięć mogących znacząco oddziaływać na środowisko. Podobnie jak w przypadku kolei, peryferyjne przedsięwzięcia drogowe budowane samodzielnie czy też przebudowywane – tj. zjazdy z drogi publicznej, przejazdy drogowe, pasy postojowe, pasy dzielące, pobocza, chodniki, ścieżki rowerowe, konstrukcje oporowe, przepusty, kładki czy obiekty i urządzenia wyposażenia technicznego drogi – nie są przedsięwzięciami mogącymi potencjalnie znacząco oddziaływać na środowisko. Organ ponadto stwierdził, że na podstawie analizy zebranych materiałów dowodowych realizacja przedmiotowego przedsięwzięcia nie wymaga uzyskania decyzji o środowiskowych uwarunkowaniach. Pouczył on również Wójta Gminy Studzienice, iż to on jako organ prowadzący postępowanie w sprawie wydania decyzji o środowiskowych uwarunkowaniach winien umorzyć to postępowanie jako bezprzedmiotowe, gdyż analizowane przedsięwzięcie nie zawiera się w katalogu przedsięwzięć zawartych w Rozporządzeniu Rady Ministrów z dnia 10 września 2019 r. w sprawie przedsięwzięć mogących znacząco oddziaływać na środowisko.

Zgodnie z treścią art. 105 § 1 ustawy z dnia 14 czerwca 1960 r. Kodeksu postępowania administracyjnego, gdy postępowanie z jakiegokolwiek przyczyny stało się bezprzedmiotowe w całości albo w części, organ administracji publicznej wydaje decyzję o umorzeniu postępowania odpowiednio w całości albo w części.

Wobec powyższego orzeczono jak w sentencji.

Pouczenie


1. Od niniejszej decyzji służy stronom prawo wniesienia odwołania do Samorządowego Kolegium Odwoławczego w Słupsku za pośrednictwem Wójta Gminy Studzienice w terminie 14 dni od dnia jej doręczenia. Przed upływem terminu do wniesienia odwołania decyzja nie ulega wykonaniu, a wniesienie odwołania w terminie wstrzymuje jej wykonanie (art. 127a § 1, art. 129 § 1 i 2 oraz art. 130 § 1 i 2 KPA).
2. Przed upływem terminu do wniesienia odwołania strona może zrzec się prawa do wniesienia odwołania wobec organu administracji publicznej, który wydał decyzję. (art. 127a § 1 KPA).
3. Z dniem doręczenia organowi administracji publicznej oświadczenia o zrzeczeniu się prawa do wniesienia odwołania przez ostatnią ze stron postępowania, decyzja staje się ostateczna i prawomocna (art. 127a § 2 KPA).
4. Organ właściwy do przyjęcia zgłoszenia, o którym mowa w art. 72 ust. 1a, oraz do wydania decyzji wymaganej przed rozpoczęciem realizacji przedsięwzięcia, innego niż przedsięwzięcie mogące znacząco oddziaływać na środowisko, które nie jest bezpośrednio związane z ochroną obszaru Natura 2000 lub nie wynika z tej ochrony, jest obowiązany do rozważenia, przed wydaniem tej decyzji oraz przed przyjęciem tego zgłoszenia, czy przedsięwzięcie może potencjalnie znacząco oddziaływać na obszar Natura 2000 (art. 96 ust. 1 ustawy OOS).

5. Wydanie decyzji o środowiskowych uwarunkowaniach następuje także przed dokonaniem zgłoszenia budowy lub wykonania robót budowlanych oraz zgłoszenia zmiany sposobu użytkowania obiektu budowlanego lub jego części na podstawie ustawy z dnia 7 lipca 1994 r. – Prawo budowlane (art.72 ust. 1a ustawy OOŚ).


mgr inż. Bogdan Wyś

Decyzja stała się ostateczna
dnia 20.12.2024 r.
INSPEKTOR
Podpis ds. rolnych, gospodarki gruntami
i ochrony środowiska

mgr inż. Dagmara Kruca

PRZETAKAZANO DO AKCEPTACJI
w dn. 29.12.2024 r.

mgr inż. Dagmara Kruca
SPOSÓB WYSYŁKI / DORĘCZENIA
list polecony z załącznikami
w dn. 29.12.2024 r.

Otrzymują:

1. Gmina Studzienice, za pośrednictwem pełnomocnika, p. Pawła Suwisz,
2. a/a.

Do wiadomości:

1. Regionalny Dyrektor Ochrony Środowiska w Gdańsku, ul. Chmielna 54/57, 80-748 Gdańsk.
2. Państwowy Powiatowy Inspektor Sanitarny w Bytowie, ul. Gen. Sikorskiego 27, 77-100 Bytów.
3. Dyrektor Zarządu Zlewni Wód Polskich w Gdańsku, al. Grunwaldzka 184, 80 – 266 Gdańsk
4. Dyrektor Zarządu Zlewni Wód Polskich w Chojnicach, ul. Łużycka 1A, 89 – 600 Chojnice

20.11.2024, 07:20

Dokument elektroniczny

Ministerstwo Cyfryzacji
00-060 Warszawa
ul. Królewska 27

Warszawa, 2024-11-18

DT.WUKE.420.524.2024(3)

Wójt Gminy Studzienice, reprezentowany
przez Pana Pawła Suwisz
80-180 Gdańsk
Olimpijska 35

DECYZJA

Na podstawie art. 39 ust. 6c ustawy z dnia 21 marca 1985 r. o drogach publicznych (Dz.U. z 2024 r. poz. 320), zwanej dalej „ustawą o drogach publicznych” oraz art. 104 i art. 107 ustawy z dnia 14 czerwca 1960 r. Kodeks postępowania administracyjnego (Dz.U. z 2024 r. poz. 572), zwanej dalej „k.p.a.”, po rozpatrzeniu wniosku z dnia 6 listopada 2024 r., dotyczącego zwolnienia zarządcy drogi z obowiązku budowy kanału technologicznego, dla zadania pn.: " Budowa trasy pieszo – rowerowej na odcinku Ugoszcz – Studzienice przy drodze powiatowej nr 1780G",

ZWALNIAM

Wójta Gminy Studzienice – zarządcę drogi, z obowiązku budowy kanału technologicznego w ramach realizacji przedmiotowej inwestycji.

Na podstawie art. 107 § 4 k.p.a. odstąpiono od uzasadnienia decyzji, ponieważ uwzględniono w całości żądanie strony.

POUCZENIE

Zgodnie z art. 127 § 1a k.p.a., decyzja wydana w pierwszej instancji, od której uzasadnienia organ odstąpił z powodu uwzględnienia w całości żądania strony, jest ostateczna.

Zgodnie z art. 16 § 1 k.p.a., decyzją ostateczną, jest decyzja, od której nie służy wniosek o ponowne rozpatrzenie sprawy, a jej uchylenie lub zmiana, stwierdzenie nieważności oraz wznowienie postępowania może nastąpić tylko w przypadkach przewidzianych w k.p.a. lub ustawach szczególnych.

Strona może, na podstawie art. 52 § 3 w zw. z art. 3 § 2 pkt 1, art. 53 § 1 i art. 54 § 1 ustawy z dnia 30 sierpnia 2002 r. - Prawo o postępowaniu przed sądami administracyjnymi (Dz.U. z 2023 r. poz. 1634), skierować do Wojewódzkiego Sądu Administracyjnego w Warszawie, za pośrednictwem Ministra Cyfryzacji, skargę na decyzję w terminie 30 dni od dnia jej doręczenia.

Wpis sądowy od skargi na niniejszą decyzję wynosi 200 zł (§ 2 ust. 1 pkt 2 rozporządzenia Rady Ministrów z dnia 16 grudnia 2003 r. w sprawie wysokości oraz szczegółowych zasad pobierania wpisu w postępowaniu przed sądami administracyjnymi, Dz.U. 2021 poz. 535). Istnieje możliwość ubiegania się przez Stronę o zwolnienie od kosztów albo przyznanie prawa pomocy w trybie i na zasadach określonych w art. 243-263 ustawy z dnia 30 sierpnia 2002 r. – Prawo o postępowaniu przed sądami administracyjnymi oraz na podstawie rozporządzenia Rady Ministrów z dnia 19 sierpnia 2015 r. w sprawie określenia wzoru i sposobu udostępniania urzędowego formularza wniosku o przyznanie prawa pomocy w postępowaniu przed sądami administracyjnymi oraz sposobu dokumentowania stanu majątkowego, dochodów lub stanu rodzinnego wnioskodawcy (Dz.U. z 2015 r. poz. 1257 z późn. zm.).

Z upoważnienia
Ministra Cyfryzacji
Tomasz Opolski
Zastępca Dyrektora Departamentu Telekomunikacji

https://epuap.gov.pl/warehouse/feDocContent?id=308958288&type=EPUAP_XML

1/2

BUDOWA TRASY PIESZO – ROWEROWEJ NA ODCINKU UGOSZCZ – STUDZIENCE
PRZY DRODZE POWIATOWEJ NR 1780G
Gmina Studzienice

20.11.2024, 07:20

Dokument elektroniczny

Ministerstwa Cyfryzacji
/-podpisano elektronicznie/

Dokument został podpisany, aby go zweryfikować należy użyć
oprogramowania do weryfikacji podpisu

Data złożenia podpisu: 2024-11-19T18:44:35.108Z

Podpis elektroniczny



Państwowe
Gospodarstwo Wodne
Wody Polskie

Bytów, 25.06.2024 r.

GGB.434.3.2024.MC

DSP Projekt
Paweł Suwisz
ul. Olimpijska 35
80-180 Gdańsk

Dot. „Budowy trasy transportowej (pieszo – rowerowej) na odcinku Ugoszcz - Studzienice przy drodze powiatowej nr 1780 G”.

W przygotowywanej dokumentacji projektowej dla ww. inwestycji w części dot. budowy przepustu na części działki nr 180 obręb Ugoszcz, (stanowiącej zgodnie z ewidencją urządzeń melioracji wodnych prowadzoną przez Państwowe Gospodarstwo Wodne Wody Polskie na podstawie art. 196 ust. 1 i ust. 14 ustawy – Prawo wodne, stanowi rów oznaczony symbolem R-M), należy uwzględnić następujące warunki:

- określić odległość posadowienia nowo projektowanego przepustu od istniejącego przepustu w drodze powiatowej,
- podać średnicę przepustu, należy zaprojektować taką by przepustowość jego była min. 20 % większa od przepustu drogowego,
- wskazać rzędne posadowienia dna przepustu na jego wlocie i wylocie,
- wskazać współrzędne przepustu na jego wlocie i wylocie (w geodezyjnym układzie odniesienia PL-ETRF 2000, strefa 6),
- podać sposób umocnienia skarp i dna cieku w obrębie wlotu i wylotu przepustu.

Po uzupełnieniu wniosku o powyższe informacje zostanie on ponownie rozpatrzony.

W przypadku niedostarczenia brakujących dokumentacji w ciągu 14 dni od daty otrzymania pisma, wniosek nie będzie rozpatrzony.

KIEROWNIK
Nadzoru Wodnego w Bytowie

Roman Jurczak

Otrzymują:

1. Adresat,
2. PGW WP Nadzór Wodny Bytów – aa

Państwowe Gospodarstwo Wodne Wody Polskie
Nadzór Wodny w Bytowie,
ul. Wybickiego 2, 77-100 Bytów
tel.: 59 822 23 41 | www.gov.pl/wody-polskie | e-mail: nw-bytow@wody.gov.pl | ePUAP: pgwwp-gd/nwbytow



Orange Polska S.A.
Domena Hurt
Infrastruktura i Serwis Usług
Zarządzanie Zasobami Infrastruktury i Obsługi Klienta
ul. Ogrodowa 8, 91-062 Łódź
tel.: 42 614 63 32
www.hurt-orange.pl

DSP PROJEKT Paweł Suwisz
ul. Olimpijska 35
80-180 Gdańsk

Łódź, 3 września 2024r.

Numer pisma: 2409030082/TTDSILU/KU/01

Temat: Warunki techniczne na przełożenie sieci telekomunikacyjnej w związku z planowaną budową trasy pieszo-rowerowej na odcinku Ugoszcz - Studzienice przy drodze powiatowej nr 1780G.

Szanowni Państwo,

w odpowiedzi na wniosek dotyczący projektowanej budowy trasy pieszo-rowerowej na odcinku Ugoszcz - Studzienice przy drodze powiatowej nr 1780G, informujemy, że projektowana inwestycja koliduje z istniejącą siecią teletechniczną eksploatowaną przez ORANGE POLSKA S.A. (zwana dalej „OPL”). W związku z tym należy, na koszt naruszającego stan istniejący, opracować projekt i wykonać przełożenie istniejących urządzeń telekomunikacyjnych wchodzących w kolizję z projektowaną inwestycją, zwracając szczególną uwagę na normatywne odległości w zakresie zbliżeń i skrzyżowań elementów uzbrojenia terenu oraz na zagwarantowanie nieodpłatnego korzystania przez OPL z terenu, na który zostanie przełożona infrastruktura.

Uwaga:

W obrębie realizowanej inwestycji zlokalizowana jest telekomunikacyjna infrastruktura krytyczna administrowana przez Orange Polska, mająca znaczenie dla bezpieczeństwa i obronności państwa oraz jego obywateli, a w szczególności: ochrony zdrowia i ratownictwa.

Powyższą informację należy uwzględnić w opracowaniu zbiorczym realizowanej inwestycji w celu uświadomienia wszystkich uczestników procesu budowlanego zaangażowanych w realizację przedmiotowej inwestycji.

Usunięcie kolizji jest uwarunkowane spełnieniem poniższych wytycznych:

1. Wykonać przełożenie poza obręb kolizji istniejącą infrastrukturę telekomunikacyjną kolidującą z projektowaną inwestycją. Wszystkie prace związane z infrastrukturą telekomunikacyjną należy wykonywać zgodnie z obowiązującymi przepisami techniczno-budowlanymi oraz Rozporządzeniem Ministra Infrastruktury z dnia 26 maja 2023r. w sprawie warunków technicznych, jakim powinny odpowiadać telekomunikacyjne obiekty budowlane i ich usytuowanie (Dz.U. z 2023r. poz.1040);

Na etapie opracowywania projektu wykonawczego w przypadku stwierdzenia występowania w kanalizacji lub na słupach telekomunikacyjnych kabli należących do innych operatorów należy wystąpić do poszczególnych podmiotów o wydanie technicznych warunków przebudowy kabli będących ich

własnością. Uzyskane dokumenty formalne należy dołączyć do projektu, a narzucone rozwiązania techniczne uwzględnić w opracowanej dokumentacji;

2. W miejscach skrzyżowań z jezdnią lub chodnikiem, w miejscach projektowanych wjazdów doziemne kable telekomunikacyjne należy zabezpieczyć rurą ochronną grubościenną przez całą szerokość jezdni, wjazdu;
3. Wykonywanie prac na sieci OPL bez zgłoszenia jest naruszeniem własności OPL i będzie zgłaszane organom ścigania.
4. W przypadku prowadzenia prac niezgodnie z wydanymi warunkami technicznymi oraz uzgodnieniami, Orange Polska S.A. zastrzega sobie prawo zgłoszenia takiej okoliczności organom nadzoru budowlanego w celu wszczęcia postępowania wskazanego w art.94 ustawy z dnia 7 lipca 1994r. Prawo budowlane (Dz.U. z 2018r., poz. 1202) lub w celu wszczęcia postępowania mandatowego określonego w § 2 Rozporządzenia Prezesa Rady Ministrów w sprawie nadania pracownikom organów nadzoru budowlanego uprawnień do nakładania grzywien w drodze mandatu karnego z dnia 16 października 2002r. (Dz. U. Nr 174, poz. 1423).
5. Wszystkie prace projektowe i wykonawcze powinny być wykonane tak aby w wyniku realizacji przełożenia infrastruktury telekomunikacyjnej nie doszło do zwiększenia wartości urządzeń i zachowane zostaną dotychczasowe właściwości użytkowe i parametry techniczne urządzeń.
6. Ponadto informujemy, że na obszarze objętym przedmiotowym zadaniem inwestycyjnym istnieje prawdopodobieństwo występowania niezainwentaryzowanych urządzeń teletechnicznych. Jeżeli w trakcie wizji lokalnej, dokonywanej przez projektanta, zostaną stwierdzone różnice pomiędzy danymi otrzymanymi z OPL a stanem w terenie, należy je niezwłocznie zgłosić do OPL, uzgodnić z właścicielem urządzeń teletechnicznych (sieci).
7. Lokalizację w terenie podziemnej infrastruktury telekomunikacyjnej należy potwierdzić za pomocą poprzecznych przekopów kontrolnych. W sposób widoczny, wytyczyć i oznakować przebiegi infrastruktury telekomunikacyjnej. W przypadku odkrycia w trakcie robót ziemnych infrastruktury telekomunikacyjnej nienaniesionej na planie, należy ją zabezpieczyć na koszt inwestora i powiadomić przedstawiciela OPL Dostarczanie i Serwis Usług, Obsługa Techniczna Klienta w Gdańsku; oraz inspektora nadzoru.
8. Roboty budowlano – montażowe w obrębie sieci telekomunikacyjnej wykonywać zgodnie z normami i przepisami obowiązującymi w budownictwie łączności, ręcznie (bez użycia ciężkiego sprzętu) i pod nadzorem upoważnionego przedstawiciela ORANGE POLSKA S.A.
9. Realizacja powyższych prac może odbywać się na podstawie uzgodnionej i zaakceptowanej podczas Narady Koordynacyjnej dokumentacji projektowej, oraz zatwierdzonego przez OPL projektu wykonawczego i kopii projektu budowlanego w części telekomunikacyjnej, zawierającego potwierdzenie zgodności z oryginałem. Projekt wykonawczy (w 2 egzemplarzach + płyta CD) i budowlany (w 1 egzemplarzu + płyta CD) należy uzgodnić w Zarządzaniu Zasobami Infrastruktury i Obsługi Klienta w Łodzi przy ul. Ogrodowej 8, 91-273 Łódź.
10. Dokumentacja projektowa, będzie mogła być zaopiniowana tylko po przedstawieniu kopii pełnej dokumentacji budowlanej i wykonawczej w zakresie sieci telekomunikacyjnej.
11. Dane techniczne potrzebne do opracowania projektu przebudowy kabli miedzianych zostaną udzielone przez Zarządzanie Zasobami Infrastruktury i Obsługi Klienta w Łodzi przy ul. Ogrodowej 8 (sprawę prowadzi Kamil Uzak. tel. 42 614 63 32). Przekazane dane nie zwalniają projektanta od dokonania wizji lokalnej w terenie;
12. Roboty budowlano – montażowe w zakresie infrastruktury telekomunikacyjnej należy realizować po uzyskaniu zgody w OPL na prace planowe oraz zlecić wyłącznie firmie specjalizującej się w robotach teletechnicznych, która posiada udokumentowane doświadczenie w budownictwie telekomunikacyjnym. Jednocześnie do wykonania prac budowlanych branży telekomunikacyjnej rekomendujemy firmę:
 - Telekom Usługi Sp. z o.o. ul. Trakt św. Wojciecha 237D, 80-017 Gdańsk - która prowadzi zadania inwestycyjne na rzecz ORANGE POLSKA S.A., posiada certyfikaty ISO 9001 gwarantujące wysoką jakość prac oraz duże doświadczenie w prowadzeniu prac telekomunikacyjnych.

Informujemy, że prace związane z przełączeniem czynnych kabli miedzianych i światłowodowych, mających bezpośredni wpływ na jakość dostarczanych przez OPL usług, może realizować wyłącznie wskazana powyżej firma utrzymująca sieć Orange Polska w danym rejonie na zlecenie inwestora lub jego wykonawcy.

Przed przystąpieniem do ogłoszenia przetargu lub złożeniem zapytania ofertowego inwestor lub wykonawca powinien zwrócić się do wskazanej powyżej firmy utrzymaniowej o szacunkowy koszt niezbędny do wykonywania prac.

OPL zastrzega sobie prawo do odmowy wydania zgody na prowadzenie prac związanych z

budową lub przebudową sieci, gdy jako wykonawca wskazany będzie podmiot, który w okresie ostatnich 24 miesięcy wyrządził dla OPL szkodę poprzez niewykonanie lub nienależyte wykonanie umowy dotyczącej sieci OPL lub z którym w tym okresie OPL rozwiązała taką umowę lub odstąpiła od niej z winy tego wykonawcy.

13. W przypadku uszkodzenia infrastruktury teletechnicznej, w szczególności w wyniku niedotrzymania wymagań i warunków określonych w niniejszym dokumencie, OPL obciąży sprawcę pełnymi kosztami naprawy oraz odszkodowaniem za straty związane między innymi z wypłaconymi bonifikatami i karami wynikającymi z zawartych przez OPL umów z klientami, a także innymi karami administracyjnymi.

Łączna wysokość roszczeń OPL w stosunku do sprawcy uszkodzenia może sięgać nawet kwoty kilkuset tysięcy złotych polskich.

14. Inwestor/Wykonawca zobowiązany jest przed rozpoczęciem prac, których dotyczą niniejsze warunki techniczne wystąpić z wnioskiem o nadzór właścicielski a formalne przekazanie infrastruktury do przełożenia następuje z dniem rozpoczęcia prac przez Wykonawcę.

Formularz zgłoszenia nadzoru, cennik oraz zasady jego wykonywania znajdują się na stronie www.orange.pl/wniosek nadzor.

Jeżeli wniosek dotyczy nadzoru nad przebudową/zabezpieczeniem infrastruktury Orange (bez ingerencji w sieć) oraz odbiorem tych prac, Kontrahent zobowiązany jest do zgłoszenia prac z wyprzedzeniem 3 dni roboczych (tryb planowany). W przypadku zgłoszenia w terminie krótszym niż 3 dni robocze Orange naliczy opłatę za nadzór zwiększoną o 50% zgodnie z cennikiem (tryb doraźny).

Jeżeli wniosek dotyczy wydania zgody na prace z ingerencją w czynną infrastrukturę (kable, szafy, słupki, etc.) Kontrahent zobowiązany jest do wystąpienia o zgodę na prace planowe z wyprzedzeniem 34 dni poprzez formularz na stronie www.orange.pl/wniosek nadzor

15. Dla prac realizowanych na infrastrukturze telekomunikacyjnej będącej własnością OPL należy spełnić wymóg znakowania miejsca prowadzenia prac tablicą informacyjną zawierającą dane Inwestora i kontakt, nazwę firmy realizującej przebudowę i kontakt , numer zgłoszenia nadany przez OPL. Przekazanie takiej tablicy następuje na zasadach określonych w Dodatkowych Wymaganiach stanowiących załącznik do warunków technicznych.
16. Przed zgłoszeniem prac do odbioru końcowego należy sporządzić dokumentację powykonawczą w formacie PDF oraz przesłać ją do zaakceptowania na adres wskazany w punkcie 9 Warunków na 5 dni przed planowanym odbiorem prac. Dokument potwierdzenia należy okazać w trakcie odbioru końcowego prac.
17. Inwestor po zakończeniu prac zwróci OPL przełożoną infrastrukturę telekomunikacyjną oraz przekaze:

- komplet dokumentacji powykonawczej w postaci tradycyjnej oraz elektronicznej w formacie PDF na adres wskazany w punkcie 7 Warunków na 5 dni przed planowanym odbiorem prac .
- szkice inwentaryzacji geodezyjnej infrastruktury telekomunikacyjnej potwierdzone przez geodetę i określi graniczny termin dostarczenia kopii mapy z inwentaryzacją geodezyjną wprowadzoną do zasobów geodezyjnych starostwa powiatowego.
- kopię decyzji o zajęcie pasa drogowego (dotyczy Decyzji na czasowe zajęcie pasa drogowego na czas robót i/lub Decyzji na umieszczenie urządzeń infrastruktury w pasie drogowym) wraz z poniższymi danymi:

- 1) Informacja o urządzeniu i jego lokalizacji
 - a. Miejscowość
 - b. Ulica/nazwa drogi
 - c. Rodzaj urządzenia
- 2) Powierzchnia rzutu poziomego urządzenia
- 3) Ogólny plan orientacyjny w skali 1:10000 lub 1:25000
- 4) Szczegółowy plan sytuacyjny w skali 1:1000 lub 1:500
- 5) Inne w zależności od Zarządcy drogi np.: wypis z KRS.

Przepisanie czasowej decyzji na umieszczenie urządzeń infrastruktury na OPL zostanie wykonane po pozytywnym odbiorze technicznym i podpisaniu protokołu odbioru wykonanych prac. W przypadku gdy w wyniku prac nie będzie wymogu wydania decyzji administracyjnej na umieszczenie urządzeń infrastruktury, dokumentacja powykonawcza musi zawierać oświadczenie Inwestora o braku wymogu wydania decyzji jak wyżej. Wszelkie konsekwencje finansowe wynikające z błędnie podanych informacji w dokumentacji lub jej nie przekazaniu w zakresie decyzji administracyjnych skutkują obciążeniem inwestora.

18. Zakończone prace związane z przebudową infrastruktury OPL po pozytywnym zaopiniowaniu dokumentacji powykonawczej przez Komórkę Zarządzania Zasobami Infrastruktury i Obsługi Klienta należy zgłosić do odbioru przedstawicielowi OPL sprawującemu nadzór (jeżeli nadzór jest w trakcie sprawowania) lub poprzez formularz na stronie www.orange.pl/wniosek nadzor, co najmniej 3 dni przed planowanym odbiorem. Wynikiem prawidłowego wykonania prac będzie podpisany protokół odbioru końcowego.
19. Inwestor po zakończeniu prac zwróci na podstawie protokołu odbioru do OPL przełożoną infrastrukturę telekomunikacyjną oraz przekaze do ZZS potwierdzoną przez przedstawiciela OPL na odbiorze dokumentację powykonawczą.
20. Niniejsze warunki techniczne ważne są przez okres 12 miesięcy od dnia ich wydania. OPL zastrzega sobie możliwość zmiany zajętości kanalizacji posadowionej w obszarze planowanej inwestycji w związku z prowadzoną działalnością operacyjną. W przypadku zamiaru rozpoczęcia lub kontynuowania prac projektowych po wygaśnięciu ważności warunków, należy wystąpić do OPL o wystawienie nowych.
21. Na zakres wykonanych prac ujęty w zaopiniowanym projekcie technicznym Inwestor udzieli OPL gwarancji na okres 36 miesięcy liczony od dnia podpisania protokołu odbioru technicznego przełożonej infrastruktury telekomunikacyjnej.

Integralną część warunków technicznych stanowią Dodatkowe Wymagania OPL stanowiące załącznik do warunków technicznych. Podmiot występujący z wnioskiem o wydanie powyższych warunków technicznych zobowiązany jest do zapoznania się i stosowania Wymagań w trakcie realizacji inwestycji dla której warunki techniczne zostały wydane.

Dodatkowe Wymagania OPL dostępne są również na stronie www.orange.pl/wniosek nadzor

UWAGA:

Informujemy, że w obszarze działań inwestycyjnych mogą znajdować się elementy infrastruktury telekomunikacyjnej (kable szafy, puszkii) będące pod napięciem niebezpiecznym. Elementy te oznaczone są przywieszkami koloru czerwonego, zawierającymi informację o występowaniu napięcia niebezpiecznego.

W dokumentacji projektowej należy umieścić Informację o możliwości występowania na trasie/w relacji projektowanego zasobu, elementów infrastruktury z napięciami niebezpiecznymi i konieczności zachowania szczególnych środków ostrożności podczas pracy na/w zbliżeniu z nimi. Osoby przystępujące do wykonywania prac na tak oznakowanych elementach infrastruktury w których występują napięcia niebezpieczne, powinny posiadać aktualne uprawnienia SEP (E) oraz zobowiązane są do przestrzegania Instrukcji BHP.

Za powyższe warunki zostanie pobrana opłata wg aktualnego cennika. Należność należy uregulować w terminie określonym na fakturze VAT, która zostanie przesłana odrębną korespondencją.

Z poważaniem

Kamil Użak



Zarządzanie Zasobami Infrastruktury i Obsługi Klienta

Załączniki:

1. Dodatkowe wymagania Orange Polska



Kierownik
Działu Przyłączeń

Dariusz Wierlicki

2. ENERGA-OPERATOR SA Oddział w Koszalinie Rejon Dystrybucji w Bytowie
ul. Mickiewicza 9, 77-100 Bytów



EOŚ-5290/UD-S-KD/2025

Słupsk dnia 13 marzec 2025 r.

Gmina Studzienice
Ul. Kaszubska 9
77-143 Studzienice

WARUNKI TECHNICZNE nr WT/2025/UD-S/21

Dotyczy: przebudowy sieci oświetlenia drogowego, w zakresie budowy trasy pieszo – rowerowej na odcinku Ugoszcz – Studzienice

ENERGA Oświetlenie Sp. z o. o. podaje warunki przebudowy oraz zasilenia sieci oświetlenia drogowego, w zakresie budowy trasy pieszo – rowerowej na odcinku Ugoszcz – Studzienice

1. Istniejącą infrastrukturę oświetlenia drogowego przenieść poza obręb nowoprojektowanego układu drogowego, z zachowaniem aktualnych parametrów natężenia i równomierności oświetlenia.
2. Projektowane oświetlenie przejścia dla pieszych przy skrzyżowaniu ulic Bytowskiej i Słonecznej w miejscowości Ugoszcz, zasilić z istniejącego słupa nr 1/2, linią kablową wg obliczeń, lecz nie mniejszą niż YAKXs 4x25mm².
3. Przy istniejącym słupie 1/2 zaprojektować szafkę z zabezpieczeniem wzdłużnym dla projektowanego oświetlenia.
4. Projektowane oświetlenie przejścia dla pieszych przy skrzyżowaniu ulic Kaszubskiej i Wczasowej, zasilić z istniejącej sieci oświetlenia drogowego na słupie nr 301 linią kablową wg obliczeń, lecz nie mniejszą niż YAKXs 4x25mm².
5. Od słupa nr 302 do słupa 302/1 w miejsce demontowanego przęsła sieci napowietrznej zaprojektować linię kablową oświetlenia drogowego o przekroju zgodnie z obliczeniami, nie mniejszym niż YAKXs 4x25 mm². Projektowany kabel obustronnie wprowadzić na słupy, zabezpieczyć rurą ochronną do wysokości 2 m i trwale oznaczyć za pomocą tabliczek opisowych.
6. Na istniejącym słupie nr 301 zaprojektować rozłącznik RSA-1 z zabezpieczeniem wzdłużnym.
7. Linię kablową wprowadzaną na słup zabezpieczyć rurą osłonową do wysokości 2m, kabel oznaczyć za pomocą metalowej tabliczki opisowej.
8. Przed załączeniem oświetlenia przekazać do DRU Słupsk pomiary izolacji kabli oraz impedancji pętli zwarcia wybudowanego oświetlenia.
9. Oświetlenie pozostanie w eksploatacji Energa Oświetlenie Sp. z o.o.
10. Warunkiem załączenia projektowanego oświetlenia jest uwzględnienie wybudowanej infrastruktury w umowie na konserwację majątku obcego Gminy Studzienice, zgodnie z warunkami o przyłączy z dnia 05.09.2024 roku.
11. Koszty powyższych prac pokrywa Inwestor.

T +48 58 760 77 20

Regon 191251580
NIP 585-12-32-055

Energa Oświetlenie Sp. z o.o.
ul. Artura Grottgera 7
81-809 Sopot

kancelaria.oswietlenie@energa.pl
energa-oswietlenie.pl

Sąd Rejonowy Gdańsk-Północ
VIII Wydział Gospodarczy KRS
KRS 0000109164

Nr konta: 39 1240 1239 1111 0010 1371 6803
Kapitał zakładowy/wpłacony 191.621.500,00 zł



12. Integralną część powyższych warunków stanowią obowiązujące przepisy i normy.
13. Prace przy demontażu i montażu urządzeń mogą wykonywać tylko osoby uprawnione.
14. Przed przystąpieniem do prac należy zgłosić się do DRU Słupsk w celu uzyskania dopuszczenia do prac przy urządzeniach ENERGA Oświetlenie Sp. z o. o.
15. Po wykonaniu prac, wykonawca w porozumieniu z inwestorem zgłosi do ENERGA Oświetlenie obiekt celem dokonania sprawdzenia i odbioru.
16. Do zgłoszenia dołączyć - dokumentację powykonawczą, inwentaryzację geodezyjną.
17. Niniejsze warunki zachowują ważność przez na okres 2 lat daty wystawienia.

Z poważaniem :

Otrzymują:

1. Adresat
2. A/a

Kierownik
Wydział Realizacji Usług Region
Zachód

Szymon Jawtoszuk



ZARZĄD DRÓG POWIATOWYCH W BYTOWIE

77-100 Bytów, ul. Leśna 1
tel. 59 822 25 29
fax. 59 822 25 28
e-mail: sekretariat@zdpbytow.pl
NIP 8421529788 REGON 770983199

Bytów, dnia 03.02.2025 r.

DM.4301.72.2.2024/2025

DSP Projekt
Paweł Suwisz
ul. Olimpijska 35
80-180 Gdańsk

W odpowiedzi na wniosek z dnia 12.12.2024 r. (data wpływu 13.12.2024 r.), uzupełniony w dniu 17.01.2025 r. (data wpływu 20.01.2025 r.) Zarząd Dróg Powiatowych w Bytowie informuje, że uzgadnia dokumentację projektową dla inwestycji pn. „Budowa trasy pieszo-rowerowej na odcinku Ugoszcz - Studzienice przy drodze powiatowej nr 1780G” w zakresie **drogi powiatowej nr 1780G Udorpie – Sominy – Dziemiany – DW nr 235 (działki nr 1/1, 192 obręb Ugoszcz, działki nr 17, 110/1, 110/2 obręb Studzienice) z następującą uwagą:**

- zjazd w km 0+720 łuk wyokrąglający należy zabrukować brukiem kamiennym o grubości 16/20 cm.

Opieczętowany przez Zarząd Dróg Powiatowych w Bytowie załącznik graficzny – plan zagospodarowania terenu rys. nr D01A, D01.1 – D01.6, D01.8 – D01.10 stanowi integralną część niniejszego uzgodnienia.

Inwestor: Gmina Studzienice, ul. Kaszubska 9, 77-143 Studzienice.

Zarząd Dróg Powiatowych w Bytowie użyczy nieodpłatnie Inwestorowi grunty stanowiące część pasa drogowego drogi powiatowej nr 1780G w zakresie wynikającym z uzgodnienia.

Niniejsze pismo upoważnia Inwestora do złożenia oświadczenia o prawie do dysponowania nieruchomością na cele budowlane w rozumieniu art. 3 pkt. 11 ustawy Prawo Budowlane.


Zarząd Dróg Powiatowych w Bytowie przekaze Inwestorowi przedmiot użyczenia, tj. część pasa drogowego drogi powiatowej nr 1780G, po określeniu terminu rozpoczęcia budowy oraz otrzymaniu zatwierdzonego projektu organizacji ruchu na czas prowadzenia robót. Przekazanie gruntów nastąpi po podpisaniu przez Strony protokołu przekazania placu budowy.

Ponadto informujemy, że koszty budowy i utrzymania trasy pieszo-rowerowej wynikające z niniejszego uzgodnienia należą do Inwestora tj. Gminy Studzienice.

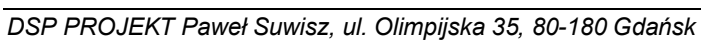
Z-ca DYREKTORA
Zarządu Dróg Powiatowych w Bytowie

mgr inż. Janusz Mortas

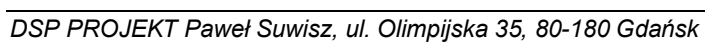
**BUDOWA TRASY PIESZO – ROWEROWEJ NA ODCINKU UGOSZCZ – STUDZIENICE
PRZY DRODZE POWIATOWEJ NR 1780G
Gmina Studzienice**

<p>LEGENDA:</p> <div style="display: flex; justify-content: space-between;"> <div style="width: 48%;"> <p>Projektowany krawężnik betonowy 15x30, wystający 10 cm</p> <p>Projektowany krawężnik jezdniowy 15x22, wystający 3 cm</p> <p>Projektowany opornik betonowy 12x30, wtopiony 0 cm</p> <p>Projektowany krawężnik peronowy 43x33,4, wystający 18cm</p> <p>Projektowana krawędź trasy pieszo - rowerowej</p> <p>Projektowane obrzeża betonowe 8x30</p> <p>Projektowana krawędź pobocza gruntowego</p> <p>Projektowana nawierzchnia bitumiczna KR3 - poszerzenie drogi powiatowej nr 1780G</p> <p>Projektowana nawierzchnia bitumiczna - nakładka drogi powiatowej nr 1780G</p> <p>Projektowana nawierzchnia bitumiczna - trasa pieszo - rowerowa</p> <p>Projektowana nawierzchnia bitumiczna KR1 - drogi gminne</p> <p>Projektowana nawierzchnia bitumiczna KR0 - zjazd</p> <p>Projektowana nawierzchnia z kostki betonowej grub. 8 cm - zjazd</p> <p>Projektowana nawierzchnia z mieszanki niezwiązanej grub. 15 cm - zjazd</p> <p>Projektowana nawierzchnia z kostki betonowej grub. 6 cm - chodnik</p> <p>Projektowana nawierzchnia z płyt betonowych 20x20 grub. 6 cm - przejazd dla pieszych / kolor żółty</p> <p>Projektowana nawierzchnia z kostki granitowej grub. 9/11 cm - zabrudzi</p> <p>Projektowana bariera dwustronna energochłonna H1W5A</p> <p>Projektowana balustrada U-11a</p> <p>Projektowany wpust deszczowy</p> <p>Humusowanie grub. 10 cm</p> <p>Projektowane skłapy</p> <p>Projektowane skłapy - ułożenie kamieniem polnym</p> <p>Projektowane skłapy - ułożenie płytami MESA grub. 10 cm</p> <p>Projektowane skłapy - ułożenie pełną darniową</p> </div> <div style="width: 48%;"> <p>Istniejąca granica ewidencyjna</p> <p>Granica podziału nieruchomości</p> <p>Granica terenu objętego wniosem o ZRID</p> <p>Linia czasowego zajęcia</p> <p>Numer dzialek objętych decyzją ZRID</p> <p>Numer dzialek zajęte pod inwestycję do przejęcia w całości lub w części</p> <p>Numer dzialek przewidziane do czasowego zajęcia</p> <p>Numer dzialek po podziale</p> <p>Numer dzialek przed podziałem</p> <p>Numer istniejących dzialek</p> <p>Lokalizacja badań podłoża gruntowego</p> <p>Drzewa przewidziane do wycinki</p> <p>Projektowana prefabrykowana palisada betonowa</p> <p>Projektowane rzeźby / spadki przekroju podłużnego drogi</p> <p>Projektowany ściek pobórny KPED 01.03</p> </div> </div>	<div style="text-align: center;">  <p>DSP PROJEKT Paweł Suwicz ul. Olimpijska 35 80-180 Gdańsk tel. 71 66 04 30 73 biuro@dsp-projekt.pl</p> </div> <p>GMINA STUDZIENICE ul. Koszubska 9 77-143 Studzienice</p> <p align="center">BUDOWA TRASY PIESZO-ROWEROWEJ NA ODCINKU UGOSZCZ - STUDZIENICE PRZY DRODZE POWIATOWEJ NR 1780G</p> <p>LEGENDA</p> <table border="1" style="width:100%; border-collapse: collapse;"> <tr> <td>PROJEKTANT</td> <td>DATA WYKONANIA</td> <td>PRZEMIANKA</td> <td>STANOWISKO</td> <td>SKALA</td> </tr> <tr> <td>MAŁY INŻ. PAWEŁ SUWICZ</td> <td>POWATAS/POCOV/10</td> <td></td> <td>PJT</td> <td>P8</td> </tr> <tr> <td>OPRACOWAŁ</td> <td></td> <td></td> <td></td> <td>12.2024</td> </tr> <tr> <td>SPRAWDZIŁ</td> <td></td> <td></td> <td></td> <td>D01A</td> </tr> </table>	PROJEKTANT	DATA WYKONANIA	PRZEMIANKA	STANOWISKO	SKALA	MAŁY INŻ. PAWEŁ SUWICZ	POWATAS/POCOV/10		PJT	P8	OPRACOWAŁ				12.2024	SPRAWDZIŁ				D01A
PROJEKTANT	DATA WYKONANIA	PRZEMIANKA	STANOWISKO	SKALA																	
MAŁY INŻ. PAWEŁ SUWICZ	POWATAS/POCOV/10		PJT	P8																	
OPRACOWAŁ				12.2024																	
SPRAWDZIŁ				D01A																	

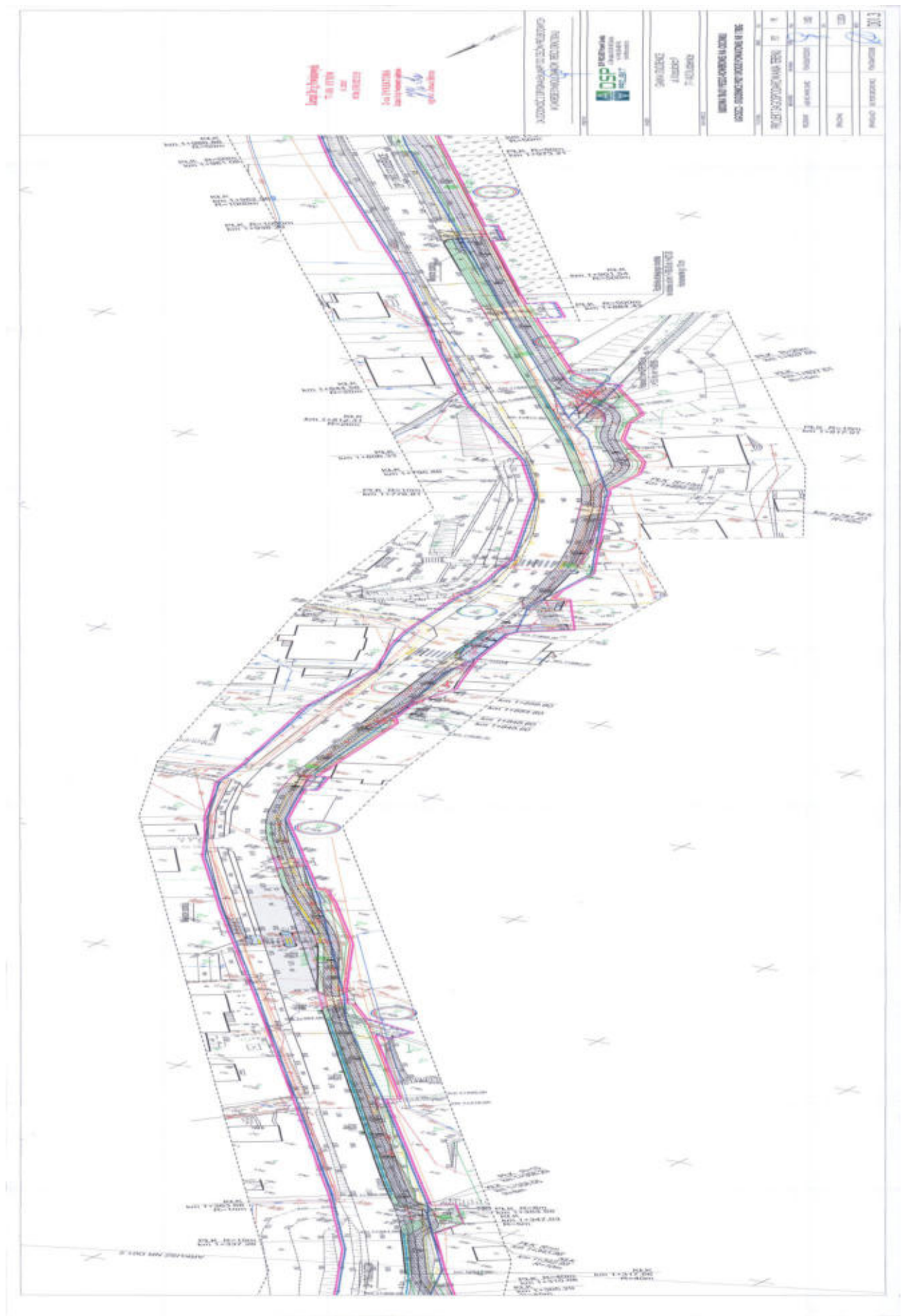
Gmina Studzienice



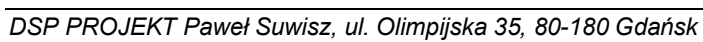
Gmina Studzienice



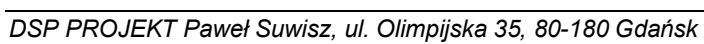
**BUDOWA TRASY PIESZO – ROWEROWEJ NA ODCINKU UGOSZCZ – STUDZENICE
PRZY DRODZE POWIATOWEJ NR 1780G**
Gmina Studzienice



Gmina Studzienice



Gmina Studzienice



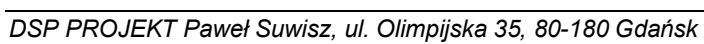
Gmina Studzienice



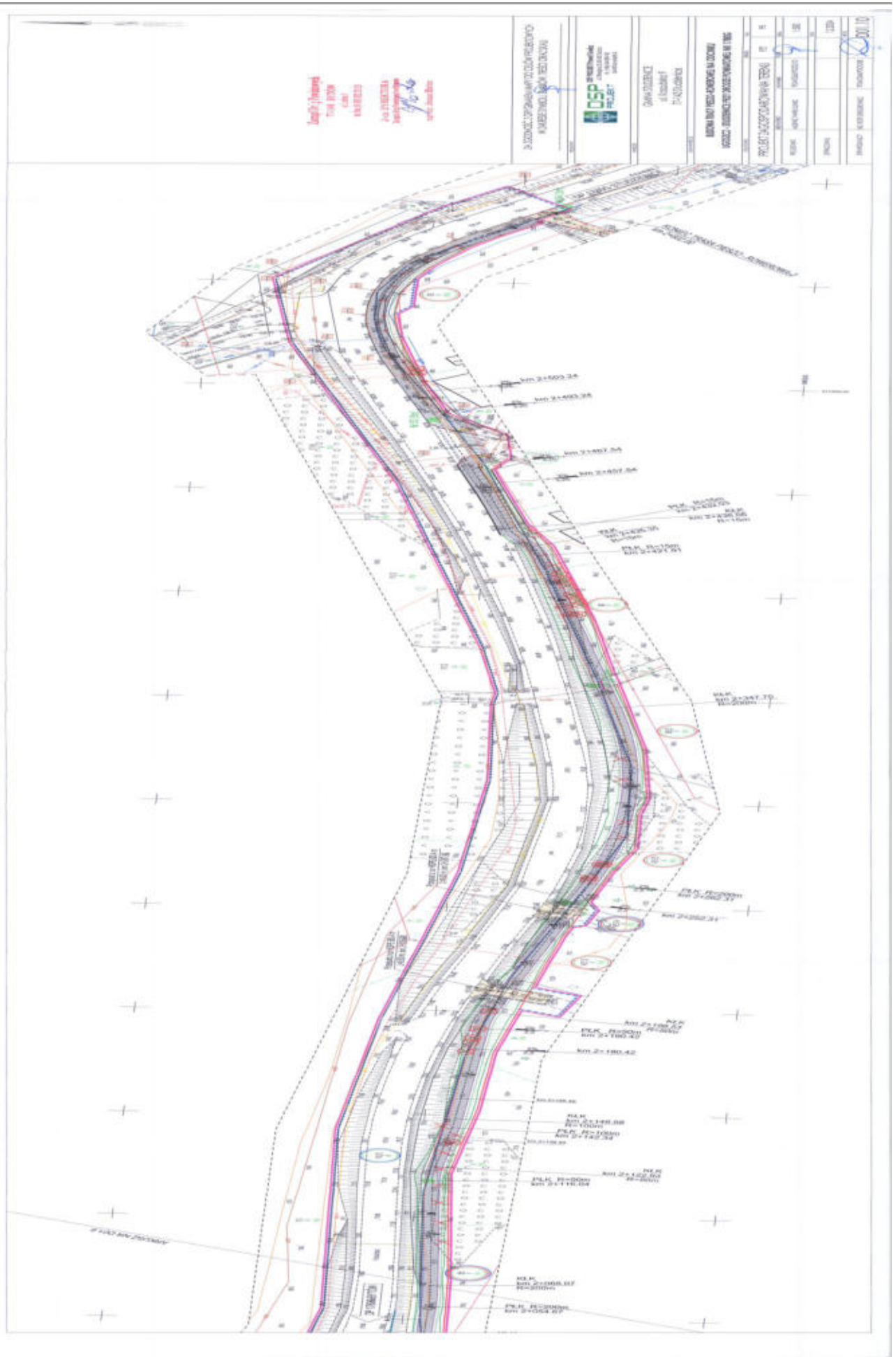
Gmina Studzienice



Gmina Studzienice



**BUDOWA TRASY PIESZO – ROWEROWEJ NA ODCINKU UGOSZCZ – STUDZENICE
PRZY DRODZE POWIATOWEJ NR 1780G
Gmina Studzienice**





Orange Polska
Hurt
Infrastruktura i Serwis Usług
Zarządzanie Zasobami Infrastruktury i Obsługi Klienta
ul. Ogrodowa 8, 91-062 Łódź
www.hurt-orange.pl

DSP PROJEKT Paweł Suwisz
ul. Olimpijska 35
80-180 Gdańsk

Łódź, 19 lutego 2025r.

Numer pisma: 2502070063/TTDSILU/KU/01

Temat: Uzgodnienie trasy przełożenia i zabezpieczenia sieci teletechnicznej własności Orange Polska S.A. w związku z planowaną budową trasy pieszo-rowerowej na odcinku Ugoszcz - Studzienice przy drodze powiatowej nr 1780G.

Szanowni Państwo,
odpowiadając na wniosek dotyczący przełożenia i zabezpieczenia sieci teletechnicznej własności Orange Polska S.A. w związku z planowaną budową trasy pieszo-rowerowej na odcinku Ugoszcz - Studzienice przy drodze powiatowej nr 1780G, informujemy, że uzgadniamy proponowane przebiegi trasowe przełożenia sieci teletechnicznej własności ORANGE POLSKA S.A.

Niniejsze uzgodnienie nie upoważnia do rozpoczęcia prac związanych z przełożeniem i zabezpieczeniem sieci teletechnicznej własności OPL. Prace na sieci będą możliwe po przedstawieniu do zaopiniowania kompletu dokumentacji projektu budowlanego i wykonawczego zgodnie z wydanymi warunkami technicznymi nr 240903082/TTDSILU/KU/01 z dnia 03.09.2024. i uzyskaniu pozytywnego uzgodnienia w Orange Polska S.A.

Wykonywanie prac na sieci ORANGE POLSKA S.A. bez zgłoszenia jest naruszeniem własności ORANGE POLSKA S.A. i będzie zgłaszane organom ścigania.

Niniejsze uzgodnienie ważne jest przez okres 12 miesięcy od dnia jego wydania.

Z poważaniem

Kamil Uzak
Zarządzanie Zasobami Infrastruktury
i Obsługi Klienta

Energa Oświetlenie Sp. z o.o.
Dział Realizacji Usług Słupsk
ul. Rybacka 4A 76-200 Słupsk

Data: 24-04-2025 r.

Uzgodniono projekt: **Budowy trasy pieszo – rowerowej na odcinku Ugoszcz – Studzienice przy drodze powiatowej nr 1780G.**

Uzgodnienie ważne 2 lata od w/w daty

1. Wykonawca zobowiązuje się pokryć wszelkie straty (w tym uszkodzenia kabla oświetleniowego) poniesione przez Energa Oświetlenie sp. z o.o., w wyniku prowadzonych przez niego prac.
2. W miejscach skrzyżowań odkopane kable elektroenergetyczne osłonić rurami ochronnymi zgodnie z zaleceniami Normy N SEP –E004.
3. Rozpoczęcie robót zgłosić na 7 dni do Energa Oświetlenie Sp. z o.o. celem ustalenia bliższych szczegółów wystąpienia kolizji, zbliżeń z urządzeniami elektroenergetycznymi.
4. Przy wykonywaniu robót, napotkane urządzenia energetyczne traktować jako czynne (pod napięciem mogące grozić porażeniem) – zachować szczególne warunki bezpieczeństwa i natychmiast powiadomić właściciela urządzeń.
5. Na skrzyżowaniach i zbliżeniach projektowanych sieci z istniejącą siecią Energa Oświetlenie Sp. z o.o. prace wykonywać z zachowaniem szczególnej ostrożności, sprzętem ręcznym oraz Normą SEP-E-004
6. Odkryte kable podlegają etapowemu odbiorowi przez Energa Oświetlenie Sp. z o.o. (zgłoszenie pisemnie, telefonicznie lub pocztą elektroniczną).
7. Zachować odległości projektowanej zabudowy od istniejących linii napowietrznych i kablowych zgodnie z Normami PN-E-05100-1 N SEP-E-003.
8. Ewentualne usunięcie istniejących sieci elektroenergetycznych z terenu wymaga opracowania projektu technicznego i wykonania przebudowy na koszt Inwestora.
9. Przed rozpoczęciem robót wykopać przekopy kontrolne dla zinventaryzowania tras istniejących kabli energetycznych.
10. Zachować odstęp od infrastruktury oświetlenia drogowego min 1 m
11. Realizować zgodnie z wydanymi warunkami technicznymi nr WT/2025/UD-S/21 z dnia 13-03-2025 r.

Kontakt:

Dział Realizacji Usług Słupsk, ul. Rybacka 4A, 76-200 Słupsk

krzysztof.dumanowski@energa.pl;

tel. kontaktowy 693 100 182

Specjalista wiodący ds. oświetlenia
Dział Realizacji Usług Słupsk

Krzysztof Dumanowski

**BUDOWA TRASY PIESZO – ROWEROWEJ NA ODCINKU UGOSZCZ – STUDZENICE
PRZY DRODZE POWIATOWEJ NR 1780G
Gmina Studzienice**



Od Kapiszka Justyna
ENERGA-OPERATOR SA
Oddział w Koszalinie
Dział Dokumentacji Energetycznej
Rejon Dystrybucji w Bytowie
ul. Mickiewicza 9
77-100 Bytów

Do DSP PROJEKTY Paweł Suwisz
ul. Olimpijska 35
80-180 Gdańsk

Bytów, dnia 12.05.2025r.

Znak 84MMD/KJ/3781/2025

Dot. sprawdzenia koncepcji

W odpowiedzi na pismo EOP/KD/5/2025/04/06042 z dnia 25.04.2025r. ENERGA-OPERATOR SA Oddział w Koszalinie przekazuje uzgodnioną pozytywnie koncepcję projektową dla koncepcji przebudowy kolizji z siecią EOP dla budowy trasy pieszo-rowerowej na odcinku Ugoszcz-Studzienice, R/24/089846.

Dalsze uwagi i zalecenia przedstawiono na formularzu uzgodnień.

Sprawę prowadzi: Kapiszka Justyna, e-mail: kapiszka.justyna@energa-operator.pl

Z poważaniem

Technik
ds. Dokumentacji Energetycznej
Justyna Kapiszka
Justyna Kapiszka

Załączniki:
- plan zagospodarowania

k/lo:
84MMD

T +48 94 348 31 11
F +48 94 348 31 01

Regon 190275904-00050
NIP 563-000-11-90

ENERGA-OPERATOR SA
Oddział w Koszalinie
ul. Moneta 10, 75-950 Koszalin
operator.koszalin@energa.pl
energa-operator.pl

Sąd Rejonowy Gdańsk-Północ
VII Wydział Gospodarczy KRS
KRS 000033455

nr konta: 19 1050 0085 1000 0090 3005 4812
Kapitał zakładowy/wpłacony 1 356 110 400 zł



Gmina Studzienice





ZARZĄD DRÓG POWIATOWYCH W BYTOWIE

77-100 Bytów, ul. Leśna 1
tel. 59 822 25 29
fax. 59 822 25 28
e- mail: sekretariat@zdpbytow.pl
NIP 8421529788 REGON 770983199

Bytów, dnia 20.05.2025 r.

DM.4301.39.1.2025

DSP Projekt

Paweł Suwisz

ul. Olimpijska 35

80-180 Gdańsk

W odpowiedzi na wniosek z dnia 07.04.2025 r. (data wpływu 08.04.2025 r.), uzupełnionego w dniu 08.05.2025 r. (data wpływu 12.05.2025 r.) Zarząd Dróg Powiatowych w Bytowie uzgadnia dokumentację projektową dla zadania „Budowa trasy pieszo-rowerowej na odcinku Ugoszcz – Studzienice przy drodze powiatowej nr 1780G” w zakresie projektowanych sieci bez inwag.

Opieczętowny przez Zarząd Dróg Powiatowych w Bytowie załącznik graficzny – plan zagospodarowania terenu rys. nr D01.1 – D01.10 stanowi integralną część niniejszego uzgodnienia.

Inwestor: Gmina Studzienice, ul. Kaszubska 9, 77-143 Studzienice.

Zarząd Dróg Powiatowych w Bytowie użyczy nieodpłatnie Inwestorowi grunty stanowiące część pasa drogowego drogi powiatowej nr 1780G w zakresie działek nr 192 i 1/1 obręb Ugoszcz, oraz 110/2, 110/1 i 17 obręb Studzienice. Niniejsze pismo upoważnia Inwestora do złożenia oświadczenia o prawie do dysponowania nieruchomością na cele budowlane w rozumieniu art. 3 pkt. 11 ustawy Prawo Budowlane.

Zarząd Dróg Powiatowych w Bytowie przekaze Inwestorowi przedmiot użyczenia, tj. część pasa drogowego drogi powiatowej nr 1780G, po określeniu terminu rozpoczęcia budowy oraz otrzymaniu zatwierdzonego projektu organizacji ruchu na czas prowadzenia robót. Przekazanie gruntów nastąpi po podpisaniu przez Strony protokołu przekazania placu budowy.

Z poważaniem

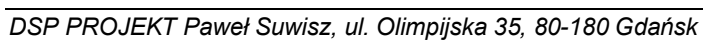
Z-ca DYREKTORA
Zarządu Dróg Powiatowych w Bytowie

mgr inż. Janusz Mortas

**BUDOWA TRASY PIESZO – ROWEROWEJ NA ODCINKU UGOSZCZ – STUDZENICE
PRZY DRODZE POWIATOWEJ NR 1780G**
Gmina Studzienice



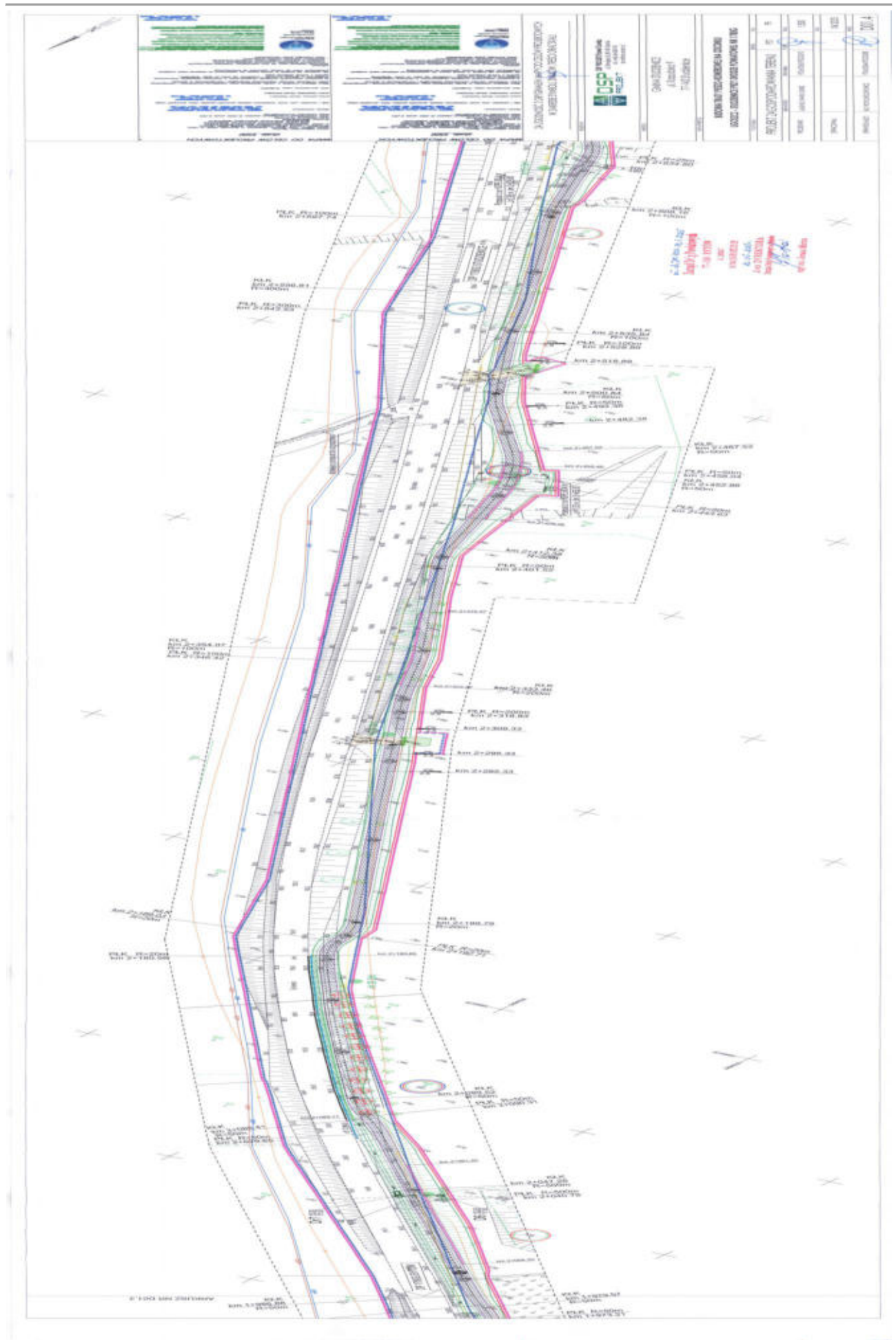
Gmina Studzienice



**BUDOWA TRASY PIESZO – ROWEROWEJ NA ODCINKU UGOSZCZ – STUDZENICE
PRZY DRODZE POWIATOWEJ NR 1780G
Gmina Studzienice**



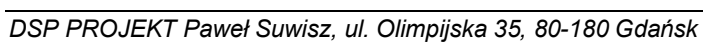
**BUDOWA TRASY PIESZO – ROWEROWEJ NA ODCINKU UGOSZCZ – STUDZENICE
PRZY DRODZE POWIATOWEJ NR 1780G
Gmina Studzienice**



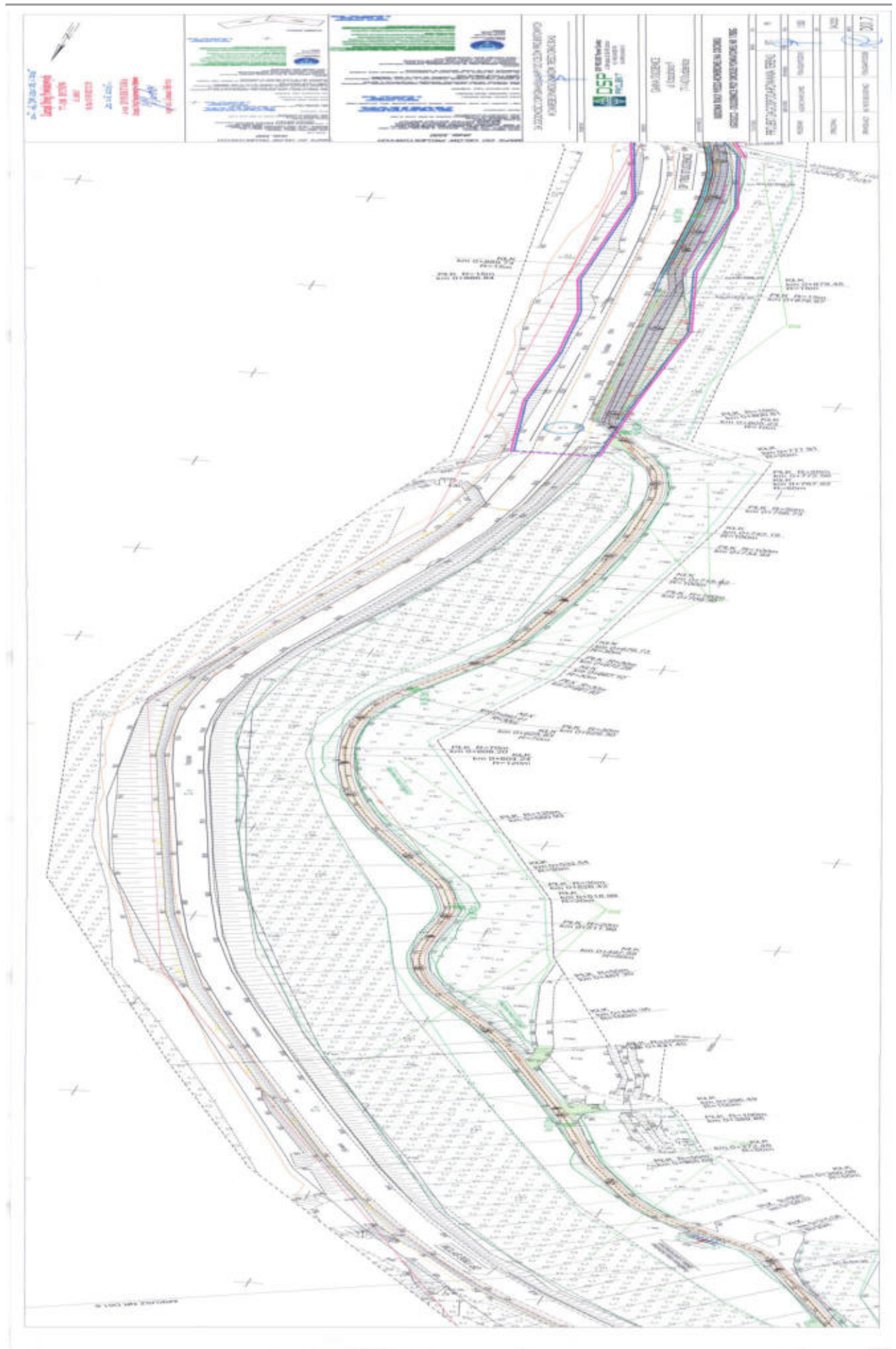
**BUDOWA TRASY PIESZO – ROWEROWEJ NA ODCINKU UGOSZCZ – STUDZENICE
PRZY DRODZE POWIATOWEJ NR 1780G
Gmina Studzienice**



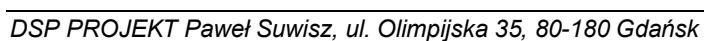
Gmina Studzienice



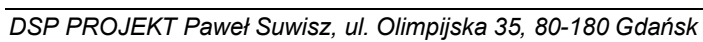
**BUDOWA TRASY PIESZO – ROWEROWEJ NA ODCINKU UGOSZCZ – STUDZENICE
PRZY DRODZE POWIATOWEJ NR 1780G
Gmina Studzienice**



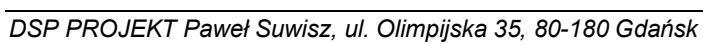
Gmina Studzienice



Gmina Studzienice



Gmina Studzienice





**REGIONALNY DYREKTOR
OCHRONY ŚRODOWISKA
W GDAŃSKU**

Gdańsk, dnia 21.05.2025 r.

RDOŚ-Gd-WOC.670.110.2025.AE.3
ePUAP

POSTANOWIENIE

Na podstawie art. 122f § 1 ustawy z dnia 14 czerwca 1960 r. Kodeks postępowania administracyjnego (*t.j. Dz. U. z 2024 r. poz. 572*) - dalej k.p.a., w związku z art. 118 ust. 6 pkt. 1 ustawy z dnia 16 kwietnia 2004 r. o ochronie przyrody (*t.j. Dz. U. z 2024 r. poz. 1478, z późn. zm.*) – dalej uop, po analizie wniosku Pana Pawła Suwisza - pełnomocnika działającego w imieniu Wójta Gminy Studzienice, z dnia 28.04.2025 r. (data wpływu: 28.04.2025 r.)

postanawiam zaświadczyć,

że dnia 17.05.2025 r. sprawa dotycząca zgłoszenia działań polegających na budowie trasy pieszo-rowerowej wraz z wykonaniem infrastruktury towarzyszącej, w tym: likwidacji, budowy, przebudowy urządzeń odwadniających, budowy przepustów wraz z umocnieniami rzeki Bytowej oraz budową wlotu wód opadowych do rzeki Bytowej, w ramach realizacji projektu „Budowa trasy pieszo-rowerowej na odcinku Ugoszcz – Studzienice przy drodze powiatowej nr 1780G”, zlokalizowana na działkach o numerach: 1/1, 156/2, 162, 163, 180, 182, 184, 192, obręb 0012 Ugoszcz oraz 1/7, 98, 100, obręb 0011 Studzienice, gmina Studzienice, powiat bytowski, województwo pomorskie została załatwiona milcząco.

Pouczenie

Na niniejsze postanowienie zgodnie z art. 122f § 2 k. p. a. służy stronie zażalenie do Generalnego Dyrektora Ochrony Środowiska w Warszawie za pośrednictwem Regionalnego Dyrektora Ochrony Środowiska w Gdańsku w terminie 7 dni od dnia doręczenia postanowienia.

Regionalny Dyrektor Ochrony Środowiska w Gdańsku
Anna Tchórzewska
/podpisano elektronicznie

Otrzymują:

1. Pan Paweł Suwisz (pełnomocnik), ul. Olimpijska 35, 80-180 Gdańsk - ePUAP
2. Aa

Sprawę prowadzi: Artur Eichmann (tel. (058) 683 68 31)

**BUDOWA TRASY PIESZO – ROWEROWEJ NA ODCINKU UGOSZCZ – STUDZENICE
PRZY DRODZE POWIATOWEJ NR 1780G
Gmina Studzienice**



Od Kapiszka Justyna
ENERGA-OPERATOR SA
Oddział w Koszalinie
Dział Dokumentacji Energetycznej
Rejon Dystrybucji w Bytowie
ul. Mickiewicza 9
77-100 Bytów

Do DSP PROJEKT Paweł Suwisz
ul. Olimpijska 35
80-180 Gdańsk

Bytów, dnia 27.06.2025r.

Znak 84MMD/KJ/5051/2025

Dot. sprawdzenia koncepcji

W odpowiedzi na pismo EOP/KD/5/2025/06/01505 z dnia 06.06.2025r. ENERGA-OPERATOR SA Oddział w Koszalinie przekazuje uzgodnioną pozytywnie koncepcję projektową w ramach zadania : Budowa trasy pieszo-rowerowej na odcinku Ugoszcz-Studzienice przy drodze powiatowej nr 1780G (dotyczy R/24/089846).

Projektant zobowiązany jest uzgodnić niniejszy projekt na Posiedzeniu Rady Koordynacyjnej (Dawniej ZUDP) oraz załączyć protokół z tego uzgodnienia do opracowania. Dalsze uwagi i zalecenia przedstawiono na formularzu uzgodnień.

Sprawę prowadzi: Kapiszka Justyna, , e-mail: kapiszka.justyna@energa-operator.pl

Z poważaniem

Technik
ds. Dokumentacji Energetycznej

Justyna Kapiszka

Załączniki:
- plan zagospodarowania

k/o:
84MMD

T +48 94 348 31 11
F +48 94 348 31 01

Regon 190275904-00050
NIP 583-000-11-90

ENERGA-OPERATOR SA
Oddział w Koszalinie
ul. Morska 10, 75-650 Koszalin

operator.koszalin@energa.pl
energa-operator.pl

Sąd Rejonowy Gdańsk-Północ
VII Wydział Gospodarczy KRS
KRS 0000033455

nr konta 19 1050 0085 1000 0090 9005 4812
Kapitał zakładowy/wpłacony 1 356 110 400 zł





Inwestor:	Temat:
	uzgodnienie branżowe PZT, projekt zagospodarowania terenu w ramach zadania : Budowa trasy pieszo-rowerowej na odcinku Ugoszcz-Studzienice przy drodze powiatowej nr 1780G
Wykonawca:	Projektant/Opracowujący:
DSP PROJEKT Paweł Suwisz ul. Olimpijska 35 80-180 Gdańsk	
Nr uzgodnienia:	Nr zadania inwestycyjnego/Nr Warunków Przyłączenia:
5051/2025 EOP/KD/5/2025/06/01505	R/24/089846
Sprawę prowadzi:	Kapiszka Justyna

**Formularz uzgodnień dokumentacji projektowej
ENERGA – OPERATOR SA
Oddział w Koszalinie**

1. Koncepcja projektowa

- do uzgodnienia złożono dnia: 6 cze 2025

MMD	Bez uwag / z uwagami: Wymagana realizacja warunków zgodnie z umową R/24/089846.	Data i podpis
MMP	Bez uwag / z uwagami:	Data i podpis
MZI	Bez uwag / z uwagami:	Data i podpis
MZE	Bez uwag / z uwagami: Uzgodnienie pozytywne pod warunkiem realizacji umowy o przebudowę sieci nr R/24/089846	Data i podpis

T +48 94 348 31 11
F +48 94 348 31 01

Regon 190275904-00050
NIP 583-090-11-99

ENERGA-OPERATOR SA
Oddział w Koszalinie
ul. Morska 10, 75-950 Koszalin
operator.koszalin@energa.pl
energa-operator.pl

Sąd Rejonowy Gdańsk-Północ
VII Wydział Gospodarczy KRS
KRS 000033455

nr konta: 19 1050 0085 1000 0090 3005 4812
Kapitał zakładowy/wpłacony 1 356 110 400 zł





Dyrektor
Zarządu Zlewni
w Chojnicach
Państwowego
Gospodarstwa
Wodnego
Wody Polskie

GC.ZUZ.4210.87.2025.OH
/za potwierdzeniem odbioru/

Chojnice, 30 czerwca 2025 r.

DECYZJA

Na podstawie art. 17 ust. 1 pkt 4, art. 388 ust. 1 pkt 1, art. 389 pkt 6, art. 393 ust. 4 i 5, art. 396 ust. 1, art. 400 ust. 6, 7 i 8, art. 401, art. 402, art. 403 ust. 1 i 2, art. 407 ust. 1 i 2, art. 408, art. 409 ust. 1 i 2, art. 414 ust. 1 pkt 2 i 4, w związku z art. 14 ust. 1 pkt 5 i art. 397 ust. 3 pkt 2 ustawy z dnia 20 lipca 2017 r. Prawo wodne (t.j. Dz. U. z 2024 r. poz. 1087 ze zm.) oraz art. 104 i 107 ustawy z dnia 14 czerwca 1960 r. Kodeks postępowania administracyjnego (t.j. Dz. U. z 2024 r. poz. 572), po rozpatrzeniu wniosku wraz z załączoną dokumentacją przedłożonego przez Pana Pawła Suwisza, działającego w imieniu i na rzecz Wójta Gminy Studzienice

orzekam:

I. Udzielić Wójtowi Gminy Studzienice, ul. Kaszubska 9, 77-143 Studzienice, w związku z realizacją inwestycji pn.: „Budowa trasy pieszo – rowerowej na odcinku Ugoszcz – Studzienice przy drodze powiatowej nr 1780G”, pozwolenia wodnoprawnego na przebudowę urządzeń wodnych – rowu drogowego wraz z dwoma przepustami, w związku z realizacją inwestycji „Budowa trasy pieszo – rowerowej na odcinku Ugoszcz – Studzienice przy drodze powiatowej nr 1780G”, o parametrach i lokalizacji zgodnej z Tabelami nr 1, nr 2:

Tab. nr 1 Zestawienie parametrów rowu drogowego podlegającego przebudowie

Rów	Opis punktu	KM ścieżki	Współrzędne geodezyjne ETRF2000		Działka	Obręb	Rzędna dna	Długość	Szerokość dna	Spadek	Opis
- -	- -	- -	[N]	[E]	- -	- -	[m n.p.m.]	[m]	[m]	[‰]	- -
RP13	RP13.1	2+190,00	5996295.55	6471541.10	110/1, 110/2, 90, 457/5	0011 Studzienice	174,30	236,0	Trójkątny/półokrągły	2,4-6,0	Rów trawiasty, odcinkowe przesunięcie dna i skarpy w planie z uwagi na projektowaną trasę pieszo-rowerową
	RP13.2	2+426,00	5996294.80	6471773.73			163,95				

Tab. nr 2 Zestawienie parametrów przepustów na rowie drogowym po przebudowie

Nazwa przepustu	KM ścieżki	Współrzędne geodezyjne		Działka	Obręb	Długość przepustu	Spadek przepustu	Średnica	Rzędna wlotu/ rzędna wylotu	Opis
		PL-ETRF2000				L	i	DN		
I-	[km]	X	Y	I-	I-	[m]	[‰]	[mm]	I-	I-
P12	2+208,90	5996292,75	6471555,93	110/2	0011 Studzienice	9,5	2	400	173,72	HDPE, przebudowa przepustu pod zjazdem na rowie drogowym
		5996290,24	6471565,09						173,56	
P13	2+247,60	5996283,55	6471594,45	110/2	0011 Studzienice	9	1,5	400	172,66	HDPE, przebudowa przepustu pod zjazdem na rowie drogowym
		5996281,48	6471603,21						172,49	

Pozwolenia wodnoprawnego na przebudowę urządzeń wodnych określonych w ust. I. orzeczenia udziela się na czas nieoznaczony, począwszy od dnia, w którym decyzja ta stała się ostateczna, pod następującymi warunkami:

1. Planowana rozbudowa urządzeń wodnych realizowana będzie zgodnie z przedłożoną dokumentacją pt.: „Budowa trasy pieszo – rowerowej na odcinku Ugoszcz – Studzienice przy drodze powiatowej nr 1780G”, opracowaną w marcu 2025 r. przez mgr inż. Pawła Suwisza, mgr inż. Stanisława Hasse oraz Aleksandrę Mańkowską, a także zapisami ustawy Prawo wodne.
2. Przedmiotowe obiekty, tj. rów drogowy wraz z dwoma przepustami powinny być prawidłowo eksploatowane i utrzymywane w należytym stanie technicznym w celu zachowania ich funkcji.
3. Uprawniony winien na bieżąco dokonywać konserwacji przedmiotowych urządzeń wodnych, polegających na wykonywaniu wszelkich napraw w obrębie rowu drogowego oraz przepustów.
4. Rozpoczęcie i zakończenie robót należy zgłosić do Nadzoru Wodnego Wód Polskich w Chojnicach.
5. Po zakończeniu robót należy wykonać inwentaryzację geodezyjną, powykonawczą, którą winno dostarczyć się również do Nadzoru Wodnego Wód Polskich w Chojnicach.
6. Teren po zakończonych pracach ziemnych należy uporządkować i doprowadzić do stanu minimum nie gorszego niż w momencie rozpoczęcia prac.
7. Uprawniony odpowiada za wszelkie szkody, które mogą wyniknąć w związku z wykonywaniem nadanych uprawnień.

I. Niniejsze pozwolenie wodnoprawne nie rodzi praw do nieruchomości i urządzeń wodnych koniecznych do jego realizacji oraz nie narusza prawa własności i uprawnień osób trzecich przysługujących wobec tych nieruchomości i urządzeń.

II. Pozwolenie wodnoprawne wydano na podstawie przedłożonej dokumentacji technicznej pt.: „Budowa trasy pieszo – rowerowej na odcinku Ugoszcz – Studzienice przy drodze powiatowej nr 1780G”, opracowanej w marcu 2025 r. przez mgr inż. Pawła Suwisza, mgr inż. Stanisława Hasse oraz Aleksandrę Mańkowską, stanowiącej załącznik do niniejszej decyzji.

Uzasadnienie:

Pan Paweł Suwisz, działający w imieniu i na rzecz Wójta Gminy Studzienice, wnioskiem z dnia 21 marca 2025 r. wystąpił do Dyrektora Zarządu Zlewni Wód Polskich w Chojnicach (data wpływu: 24 marca 2025 r.) o wydanie pozwolenia wodnoprawnego na przebudowę urządzeń wodnych – rowu drogowego RP13, zlokalizowanego na terenie działek nr ewid. 90, 110/1, 110/2, 457/5 obręb 0011 Studzienice, gmina Studzienice, powiat bytowski, województwo pomorskie, wraz z dwoma przepustami P12 i P13, zlokalizowanymi na działce nr ewid. 110/2 obręb 0011 Studzienice, gmina Studzienice, powiat bytowski, województwo pomorskie, w związku z realizacją inwestycji „Budowa trasy pieszo – rowerowej na odcinku Ugoszcz – Studzienice przy drodze powiatowej nr 1780G”.

Do wniosku dołączono dokumentację techniczną pt.: „Budowa trasy pieszo – rowerowej na odcinku Ugoszcz – Studzienice przy drodze powiatowej nr 1780G”, opracowaną w marcu 2025 r. przez mgr inż. Pawła Suwisza, mgr inż. Stanisława Hasse oraz Aleksandrę Mańkowską wraz z opisem prowadzenia zamierzonej działalności niezawierającym określeń specjalistycznych, uproszczone wypisy z rejestru gruntów dla nieruchomości usytuowanych w zasięgu oddziaływania planowanej przebudowy urządzeń wodnych, dowód opłaty za wydanie pozwolenia wodnoprawnego oraz aktualne pełnomocnictwo z dnia 29 stycznia 2025 r. udzielone Panu Pawłowi Suwiszowi oraz kopię decyzji Wójta Gminy Studzienice znak: RI.6220.6.2024.DK z dnia 21 października 2024 r. dotyczącej umorzenia postępowania administracyjnego w sprawie wydania decyzji o środowiskowych uwarunkowaniach

dla przedsięwzięcia pn.: „Budowa trasy transportowej (pieszo – rowerowej) na odcinku Ugoszcz – Studzienice przy drodze powiatowej nr 1780G”. Powyższe zgodne jest z zapisami art. 407 ust. 1 i 2 ustawy z dnia 20 lipca 2017 r. Prawo wodne (t.j. Dz. U. z 2024 r. poz. 1087 ze zm.).

Po zapoznaniu się z przedłożonym wnioskiem wraz z operatem wodnoprawnym Dyrektor Zarządu Zlewni Wód Polskich w Chojnicach, uznał, iż spełnia on zapisy art. 407, 408 i 409 ustawy z dnia 20 lipca 2017 r. Prawo wodne, w związku z czym, zawiadomieniem z dnia 04 kwietnia 2025 r. znak: GC.ZUZ.4210.87.2025.OH, w myśl art. 61 § 1 i 4 ustawy z dnia 14 czerwca 1960 r. Kodeks postępowania administracyjnego (t.j. Dz. U. z 2024 r. poz. 572), wszczął postępowanie administracyjne w powyższej sprawie oraz zgodnie z art. 400 ust. 7 i art. 401 ustawy z dnia 20 lipca 2017 r. Prawo wodne (t.j. Dz. U. z 2024 r. poz. 1087 ze zm.) podał informację do publicznej wiadomości, informując obywateli o możliwości składania uwag i wniosków w przedmiotowej sprawie, w terminie 7 dni licząc od dnia zawiadomienia stron postępowania, w siedzibie Zarządu Zlewni Wód Polskich w Chojnicach, ul. Łużycka 1A, w godzinach od 8.00 do 15.00.

Informację o wszczęciu postępowania organ właściwy w sprawach pozwoleń wodnoprawnych zamieścił w formie obwieszczenia (zgodnie z art. 401 ust. 4 ustawy Prawo wodne) na stronie podmiotowej Biuletynu Informacji Publicznej Państwowego Gospodarstwa Wodnego Wody Polskie pod adresem: <https://wodypolskie.bip.gov.pl/rzgw-w-gdansk>.

Organ właściwy w sprawach gospodarowania wodami, działając zgodnie z art. 10 § 1 i art. 81 ustawy z dnia 14 czerwca 1960 r. Kodeks postępowania administracyjnego zapewnił wszystkim stronom czynny udział w każdym stadium postępowania, a przed wydaniem decyzji umożliwił im wypowiedzenie się co do zebranych dowodów i materiałów oraz zgłoszonych żądań w terminie jak wyżej. W wyznaczonym przez Dyrektora Zarządu Zlewni Wód Polskich w Chojnicach czasie nie wpłynęły od stron postępowania żadne uwagi oraz wnioski dotyczące przedmiotowego postępowania.

Z informacji zawartych w dołączonym do wniosku operacie wodnoprawnym wynika, iż projektowana przebudowa istniejących urządzeń wodnych – rowu drogowego RP13, zlokalizowanego na terenie działek nr ewid. 90, 110/1, 110/2, 457/5 obręb 0011 Studzienice, gmina Studzienice, powiat bytowski, województwo pomorskie, wraz z dwoma przepustami P12 i P13, zlokalizowanymi na działce nr ewid. 110/2 obręb 0011 Studzienice, gmina Studzienice, powiat bytowski, województwo pomorskie, polegająca na przesunięciu dna i skarpy rowu drogowego, realizowana będzie w związku z budowaną trasą pieszo – rowerową na odcinku Ugoszcz – Studzienice przy drodze powiatowej nr 1780G. Przedmiotowe pozwolenia wodnoprawne dotyczy urządzeń wodnych na odcinku trasy pieszo – rowerowej nr 2: od km 1+995,00 do km 2+602,00 drogi. Zgodnie z art. 17 ust. 1 pkt 4 oraz art. 389 pkt 6 ustawy Prawo wodne przebudowa przedmiotowego urządzenia wodnego wymaga uzyskania pozwolenia wodnoprawnego.

W rejonie planowanego zamierzenia nie stwierdzono występowania cieku naturalnego oraz występowania innych naturalnych zbiorników wodnych i obszarów wodno – błotnych oraz wykluczono zmianę stosunków wodnych. Ponadto uwzględniając charakter przedmiotowej inwestycji, jej lokalizację oraz planowane rozwiązania techniczne i technologiczne nie stwierdzono negatywnego oddziaływania inwestycji na obszary o niskim zaleganiu wód podziemnych, w tym siedliska łęgowe oraz ujścia rzek, a także strefy ochronne ujęć wód i obszary przyległe do jezior.

Ponadto teren przedsięwzięcia położony jest poza obszarami Głównych Zbiorników Wód Podziemnych (GZWP). Z zapisów map zagrożenia powodziowego (ISOK) wynika, iż planowana inwestycja zlokalizowana na ww. działkach znajduje się poza obszarem szczególnego zagrożenia powodzią.

Z analizy przedłożonych do wniosku dokumentów wynika, iż przedmiotowe zamierzenie zlokalizowane jest na obszarze dorzecza Wisły, dla którego opracowano Plan gospodarowania wodami na obszarze dorzecza Wisły, przyjęty rozporządzeniem Ministra Infrastruktury w dniu 04 listopada 2022 r. (Dz. U. z 2023 r. poz. 300). Znajduje się ono

na obszarze jednolitych części wód podziemnych (JCWPd) oznaczonych europejskim kodem PLGW200027, zaliczonych do regionu wodnego Dolnej Wisły. W powyższym Planie, zgodnie z rozporządzeniem Ministra Gospodarki Morskiej i Żeglugi Śródlądowej z dnia 11 października 2019 r. w sprawie kryteriów i sposobu oceny stanu jednolitych części wód podziemnych (Dz. U. z 2019 r. poz. 2148), stan ilościowy i chemiczny JCWPd oceniono jako dobry. Analizowana jednolita część wód podziemnych jest monitorowana i niezagrożona ryzykiem nieosiągnięcia celów środowiskowych jakimi są osiągnięcie i utrzymanie dobrego stanu chemicznego i ilościowego omawianej JCWPd.

Ponadto planowane przedsięwzięcie położone jest na obszarze jednolitych części wód powierzchniowych jeziornych (JCWP LW) oznaczonych kodem LW20346 o nazwie Studzieniczno – monitorowana JCWP, o statusie naturalnej części wód i typie WSd_a – Jezioro na podłożu wapiennym, o dużej wartości współczynnika Schindlera, stratyfikowane. W powyższym Planie, zgodnie z rozporządzeniem Ministra Infrastruktury z dnia 25 czerwca 2021 r. w sprawie klasyfikacji stanu ekologicznego, potencjału ekologicznego i stanu chemicznego oraz sposobu klasyfikacji stanu jednolitych części wód powierzchniowych, a także środowiskowych norm jakości dla substancji priorytetowych (Dz. U. z 2021 r. poz. 1475), ocena stanu omawianej JCWP RW wykazała umiarkowany stan ekologiczny, stan chemiczny poniżej dobrego oraz zły ogólny stan tych wód. Analizowana JCWP jest zagrożona ryzykiem nieosiągnięcia celów środowiskowych dla nich określonych, jakimi zgodnie z ww. Planem są dobry stan ekologiczny oraz dobry stan chemiczny. Planowane przedsięwzięcie położone jest również na obszarze jednolitych części wód powierzchniowych rzecznych (JCWP RW) oznaczonych kodem RW2000182923729 o nazwie Zbrzyca – monitorowana JCWP, o statusie naturalnej części wód i typie R_poj – Rzeka w systemie rzeczno – jeziorowym Pojezierzy. W powyższym Planie, zgodnie z rozporządzeniem Ministra Infrastruktury z dnia 25 czerwca 2021 r. w sprawie klasyfikacji stanu ekologicznego, potencjału ekologicznego i stanu chemicznego oraz sposobu klasyfikacji stanu jednolitych części wód powierzchniowych, a także środowiskowych norm jakości dla substancji priorytetowych (Dz. U. z 2021 r. poz. 1475), ocena stanu omawianej JCWP RW wykazała umiarkowany stan ekologiczny, stan chemiczny poniżej dobrego oraz zły ogólny stan tych wód. Analizowana JCWP jest zagrożona ryzykiem nieosiągnięcia celów środowiskowych dla nich określonych, jakimi zgodnie z ww. Planem są dobry stan ekologiczny; zapewnienie drożności cieku według wymagań gatunków chronionych oraz stan chemiczny: dla złagodzonych wskaźników [benzo(a)piren(w)]poniżej stanu dobrego, dla pozostałych wskaźników – stan dobry.

Prowadzona przez wnioskodawcę inwestycja nie będzie stanowić zagrożenia dla osiągnięcia głównych celów środowiskowych dla wód podziemnych i powierzchniowych zawartych w planie gospodarowania wodami na obszarze dorzecza Wisły. Z uwagi na rodzaj, zakres i lokalizację przedsięwzięcia stwierdzono, iż przy zastosowaniu rozwiązań opisanych w dokumentacji technicznej inwestycji, jego realizacja nie wpłynie na ryzyko nieosiągnięcia celów środowiskowych zawartych w ww. Planie.

Stwierdzić ponadto można, że wnioskowana w operacie wodnoprawnym przebudowa urządzeń wodnych nie narusza warunków korzystania z wód regionu wodnego Dolnej Wisły.

Przedmiotowe zamierzenie zlokalizowane jest poza terenem form ochrony przyrody, o których mowa w art. 6 ust. 1 ustawy z dnia 16 kwietnia 2004 r. o ochronie przyrody (t.j. Dz. U. z 2024 r. poz. 1478).

Odpowiedzialność za rozwiązania techniczne przedstawione w operacie wodnoprawnym oraz zawarte w nim obliczenia i dane ponosi sporządzający opracowania.

Organ prowadzący przedmiotowe postępowanie administracyjne, przed wydaniem niniejszego rozstrzygnięcia, działając zgodnie z art. 7 i 77 ustawy z dnia 14 czerwca 1960 r. K.p.a., uznał, iż w sposób wyczerpujący zebrał i rozpatrzył cały materiał dowodowy oraz dokonał wszelkich niezbędnych czynności w celu dokładnego wyjaśnienia stanu faktycznego stosując zasadę określoną w art. 80 K.p.a., która stanowi, iż „*organ administracji państwowej ocenia na podstawie całokształtu materiału dowodowego czy dana okoliczność zastała udowodniona*”, w myśl art. 10 § 1 i art. 81 K.p.a. zapewnił wszystkim stronom czynny udział

w każdym stadium postępowania, a przed wydaniem decyzji umożliwił im wypowiedzenie się co do zebranych dowodów i materiałów oraz zgłoszonych żądań, wyznaczając siedmiodniowy termin udostępnienia dowodów w powyższej sprawie.

Po zapoznaniu się z aktami sprawy Dyrektor Zarządu Zlewni Wód Polskich w Chojnicach, uznał, iż wniosek spełnia wymagania określone w art. 407 ust. 1 i 2 ustawy z dnia 20 lipca 2017 r. Prawo wodne, w związku z powyższym udzielił, zgodnie z art. 389 pkt 6 cytowanej wyżej ustawy Prawo wodne, pozwolenia wodnoprawnego na przebudowę istniejących urządzeń wodnych - rowu drogowego wraz z dwoma przepustami i orzekł jak w sentencji niniejszej decyzji.

POUCZENIE

Od niniejszej decyzji służy stronie prawo wniesienia odwołania do Dyrektora Regionalnego Zarządu Gospodarki Wodnej Wód Polskich w Gdańsku za moim pośrednictwem w terminie 14 dni od daty jej doręczenia.

W trakcie biegu terminu do wniesienia odwołania strona może zrzec się prawa do wniesienia odwołania wobec organu administracji publicznej, który wydał decyzję.

Z dniem doręczenia organowi administracji publicznej oświadczenia o zrzeczeniu się prawa do wniesienia odwołania przez ostatnią ze stron postępowania, decyzja staje się ostateczna i prawomocna, co oznacza, iż decyzja podlega natychmiastowemu wykonaniu i brak jest możliwości zaskarżenia decyzji do Wojewódzkiego Sądu Administracyjnego (art. 127a ustawy z dnia 14 czerwca 1960 r. Kodeks postępowania administracyjnego – t.j. Dz. U. z 2024 r. poz. 572).

Zgodnie z art. 414 ust. 1 ustawy Prawo wodne, pozwolenie wodnoprawne wygasa, jeżeli m.in.:

- zakład zrzekł się pozwolenia wodnoprawnego,
- inwestor w ramach realizacji przedsięwzięcia w zakresie budowy przeciwpowodziowych, dróg publicznych, linii kolejowych, linii przesyłowych, lotnisk lub lądowisk nie rozpoczął wykonywania urządzeń wodnych w terminie 6 lat od dnia, w którym pozwolenie wodnoprawne na wykonanie tych urządzeń stało się ostateczne.



DYREKTOR

Maria Ossowska

Otrzymują:

1. Pan Paweł Suwisz / działający w imieniu i na rzecz Gminy Studzienice z siedzibą przy ul. Kaszubskiej 9, 77-143 Studzienice / + 1 egzemplarz operatu
2. Pan Stanisław Śledź
3. Pani Elżbieta Śledź
4. Pani Regina Pietrzyk
5. Zarząd Dróg Powiatowych w Bytowie, ul. Leśna 1, 77-100 Bytów
6. aa. /OH/ + 1 egzemplarz operatu + 1 płyta CD/

Do wiadomości:

1. Nadzór Wodny Wód Polskich w Chojnicach

2. Dział ZZI w miejscu

*Za udzielenie pozwolenia wodnoprawnego na rozbudowę urządzenia wodnego uiszczono opłatę w wysokości **318,60 zł**, zgodnie z art. 398 ust. 1 i 3 ustawy z dnia 20 lipca 2017 r. Prawo wodne (t.j. Dz. U. z 2024 r. poz. 1087 ze zm.). Opłatę powyższą wpłacono na konto Państwowego Gospodarstwa Wodnego Wody Polskie o nr: 18 1130 1017 0020 1510 6720 0020.*

Klauzula informacyjna:

Na podstawie art. 13 Rozporządzenia Parlamentu Europejskiego i Rady (UE) 2016/679 z dnia 27 kwietnia 2016 r. w sprawie ochrony osób fizycznych w związku z przetwarzaniem danych osobowych i w sprawie swobodnego przepływu tych danych oraz uchylenia dyrektywy 95/46/WE, dalej „RODO”, informuję, że:

- 1) Administratorem zebranych w toku prowadzonego postępowania administracyjnego danych osobowych jest Państwowe Gospodarstwo Wodne Wody Polskie z siedzibą w Warszawie, ul. Żelazna 59A, 00-848 Warszawa.
- 2) Z Inspektorem Ochrony Danych można się skontaktować pod adresem e-mail: iod@wody.gov.pl.
- 3) Zebrane dane osobowe będą przetwarzane zgodnie z RODO oraz innymi obowiązującymi przepisami prawa w celu załatwienia niniejszej sprawy.
- 4) Dane będą udostępniane jedynie uprawnionym podmiotom na zasadach i w okolicznościach przewidzianych w ww. rozporządzeniu (RODO) oraz w innych powszechnie obowiązujących przepisach prawa.
- 5) Zebrane dane osobowe nie będą przekazywane do państwa trzeciego lub organizacji międzynarodowej.
- 6) Okres przechowywania danych osobowych uzależniony jest od rodzaju sprawy, dla potrzeb której zebrano dane osobowe i nadanej jej kategorii archiwalnej, zgodnej z jednolitym rzeczowym wykazem akt określonym przepisami prawa. Zebrane dane osobowe mogą jednak przechowywane dłużej, ponieważ materiały będące we władaniu podmiotów wykonujących zadania z zakresu administracji publicznej mogą być usunięte tylko na podstawie zgody Archiwum Państwowego.
- 7) Osoba, której dane dotyczą ma prawo żądania dostępu do treści swoich danych oraz ich sprostowania. W przypadkach przewidzianych prawem ma również prawo do żądania usunięcia lub ograniczenia przetwarzania, prawo do wniesienia sprzeciwu wobec przetwarzania oraz prawo do przenoszenia danych.
- 8) W razie naruszenia zasad przetwarzania danych osobie, której dane dotyczą, przysługuje prawo do wniesienia skargi do organu nadzorczego – Prezesa Urzędu Ochrony Danych Osobowych.
- 9) Dane osobowe zostały pobrane w związku ze złożonym wnioskiem na ww. przedsięwzięcie.
- 10) Zebranie danych osobowych jest wymogiem wynikającym z obowiązujących przepisów prawa i jest niezbędne do załatwienia sprawy, prowadzonej w ramach ustawowego umocowania.
- 11) Zebrane dane osobowe nie będą przetwarzane w sposób zautomatyzowany i nie będą podlegały profilowaniu.



GC.ZUZ.4210.87.2025.OH

/za potwierdzeniem odbioru/

Chojnice, 28 sierpnia 2025 r.

ZAŚWIADCZENIE

Na podstawie art. 217 ustawy z dnia 14 czerwca 1960 r. Kodeks postępowania administracyjnego (t.j. Dz. U. z 2024 r. poz. 572 ze zm.) zaświadczam, że decyzja Dyrektora Zarządu Zlewni Wód Polskich w Chojnicach z dnia 30 czerwca 2025 r. znak: GC.ZUZ.4210.87.2025.OH, udzielająca Wójtowi Gminy Studzienice, ul. Kaszubska 9, 77-143 Studzienice, pozwolenia wodnoprawnego na przebudowę urządzeń wodnych – rowu drogowego wraz z dwoma przepustami, w związku z realizacją inwestycji „Budowa trasy pieszo – rowerowej na odcinku Ugoszcz – Studzienice przy drodze powiatowej nr 1780G”, o parametrach i lokalizacji zgodnej z Tabelami nr 1, nr 2:

Tab. nr 1 Zestawienie parametrów rowu drogowego podlegającego przebudowie

Rów	Opis punktu	KM szerzki	Współrzędne geodezyjne ETRF 2000		Działka	Obręb	Rzędna dna	Długość	Szerokość dna	Spadek	Opis
- -	- -	- -	[X]	[Y]	- -	- -	[m npm]	[m]	[m]	[‰]	- -
RP13	RP13.1	2+190,00	5996295,55	6471541,10	110/1, 110/2, 90, 457,5	0011 Studzienice	174,30	236,0	Trojkątny-połokrągły	2,4-6,0	Rów trawiasty, odcinkowe przesunięcie dna i skarpy w planie z uwagi na projektowaną trasę pieszo-rowerową
	RP13.2	2+426,00	5996294,80	6471773,73			163,95				

Tab. nr 2 Zestawienie parametrów przepustów na rowie drogowym po przebudowie

Nazwa przepustu	KM szerzki	Współrzędne geodezyjne		Działka	Obręb	Długość przepustu	Spadek przepustu	Średnica	Rzędna wlotu/ rzędna wylotu	Opis
		PL-ETRF2000				L	i	DN		
		X	Y			[m]	[‰]	[mm]		
P12	2+208,90	5996292,75	6471555,93	110/2	0011 Studzienice	9,5	2	400	173,72	HDPE, przebudowa przepustu pod zjazdem na rowie drogowym
		5996290,24	6471565,09						173,56	
P13	2+247,60	5996283,55	6471594,45	110/2	0011 Studzienice	9	1,5	400	172,66	HDPE, przebudowa przepustu pod zjazdem na rowie drogowym

wobec niewniesienia od niej odwołania, stała się ostateczna w dniu 29 lipca 2025 r.

DYREKTOR

Maria Ossowska

Otrzymują:

1. Pan Paweł Suwisz / działający w imieniu i na rzecz Gminy Studzienice z siedzibą przy ul. Kaszubskiej 9, 77-143 Studzienice/
2. aa./OH/

Państwowe Gospodarstwo Wodne Wody Polskie
Zarząd Zlewni w Chojnicach
ul. Łużycka 1A, 89-600 Chojnice
tel./faks: 52 397 52 02 • e-mail: rz-chojnice@wody.gov.pl

www.gov.pl/web/wody-polskie

Klauzula informacyjna:

Na podstawie art. 13 Rozporządzenia Parlamentu Europejskiego i Rady (UE) 2016/679 z dnia kwietnia 2016 r. w sprawie ochrony osób fizycznych w związku z przetwarzaniem danych osobowych i w sprawie swobodnego przepływu tych danych oraz uchylenia dyrektywy 95/46/WE, dalej „RODO”, informuję, że:

- 1) Administratorem zebranych w toku prowadzonego postępowania administracyjnego danych osobowych jest Państwowe Gospodarstwo Wodne Wody Polskie z siedzibą w Warszawie, 00-613 Warszawa, ul. Tytusa Chalubińskiego 8.
- 2) Z Inspektorem Ochrony Danych można się skontaktować pod adresem e-mail: iod@wody.gov.pl.
- 3) Zebrane dane osobowe będą przetwarzane zgodnie z RODO oraz innymi obowiązującymi przepisami prawa w celu załatwienia niniejszej sprawy.
- 4) Dane będą udostępniane jedynie uprawnionym podmiotom na zasadach i w okolicznościach przewidzianych w ww. rozporządzeniu (RODO) oraz w innych powszechnie obowiązujących przepisach prawa.
- 5) Zebrane dane osobowe nie będą przekazywane do państwa trzeciego lub organizacji międzynarodowej.
- 6) Okres przechowywania danych osobowych uzależniony jest od rodzaju sprawy, dla potrzeb której zebrano dane osobowe i nadanej jej kategorii archiwalnej, zgodnej z jednolitym rzeczowym wykazem akt określonym przepisami prawa. Zebrane dane osobowe mogą jednak przechowywane dłużej, ponieważ materiały będące we władaniu podmiotów wykonujących zadania z zakresu administracji publicznej mogą być usunięte tylko na podstawie zgody Archiwum Państwowego.
- 7) Osoba, której dane dotyczą ma prawo żądania dostępu do treści swoich danych oraz ich sprostowania. W przypadkach przewidzianych prawem ma również prawo do żądania usunięcia lub ograniczenia przetwarzania, prawo do wniesienia sprzeciwu wobec przetwarzania oraz prawo do przenoszenia danych.
- 8) W razie naruszenia zasad przetwarzania danych osobie, której dane dotyczą, przysługuje prawo do wniesienia skargi do organu nadzorczego – Prezesa Urzędu Ochrony Danych Osobowych.
- 9) Dane osobowe zostały pobrane w związku ze złożonym wnioskiem na ww. przedsięwzięcie.
- 10) Zebranie danych osobowych jest wymogiem wynikającym z obowiązujących przepisów prawa i jest niezbędne do załatwienia sprawy, prowadzonej w ramach ustawowego umocowania.
- 11) Zebrane dane osobowe nie będą przetwarzane w sposób zautomatyzowany i nie będą podlegały profilowaniu.

Państwowe Gospodarstwo Wodne Wody Polskie
Urząd Ziemi w Chojnicach
ul. Żubowska 1A, 89-600 Chojnice
tel./faks. 52 397 32 02 • e-mail: tt.chojnice@wody.gov.pl

www.gov.pl / wody.gov.pl



Polska Spółka Gazownictwa sp. z o.o.
Oddział Zakład Gazowniczy w Koszalinie
ul. Polczyńska 55/57, 75-808 Koszalin
tel. 94 348 41 30, faks 94 346 04 60

Dział Zarządzania Majątkiem Sieciowym
Seksja Ewidencji Majątku i Uzgodnień
ul. Polczyńska 55/57, 75-808 Koszalin
tel. 94 348 41 67
zms.koszalin@psgaz.pl

Gmina Studzienice
ul. Kaszubska 9
77-143 Studzienice

Koszalin, 12.09.2025r.

Nasz znak: PSGKO.ZMSM.774.5000.102087.25

Przedmiot uzgodnienia: uzgodnienie planu zagospodarowania terenu dla budowy trasy pieszo-rowerowej wraz z linią kablową energetyczną oraz teletechniczną przy drodze powiatowej nr 1780G

Lokalizacja obiektu: dz. nr 102 obr. Ugoszcz, dz. nr 17 obr. Studzienice,

PSG sp. z o.o. Oddział Zakład Gazowniczy w Koszalinie uzgadnia opracowanie projektu zagospodarowania terenu w m. Ugoszcz, Studzienice w odniesieniu do projektowanego gazociągu wysokiego ciśnienia dn300 i w przypadku wybudowania gazociągu przedkłada uwagi :

1. Przed przystąpieniem do jakichkolwiek prac w przypadku wybudowania gazociągu należy dokładnie określić rzeczywisty przebieg gazociągu w/c w terenie na podstawie istniejących – zabudowanych nad osią gazociągu – słupków znacznikowych zgodnie ze Standardem Technicznym ST-IGG-1003.2015 oraz poprzez ręczne wykonanie przekopów poprzecznych do osi gazociągu lub wyznaczenie lokalizatorem przez uprawnionego geodetę.
Należy wyznaczyć również strefy ochronne kontrolowane (zwane dalej strefami kontrolowanymi) o szerokości minimum 20m na każdą stronę od osi gazociągu, w których nie wolno prowadzić jakichkolwiek prac bez zezwolenia i nadzoru przedstawiciela PSG sp. z o.o. Oddział Zakład Gazowniczy w Koszalinie poza pracami mającymi charakter rolniczy.
2. Prace w obrębie strefy kontrolowanej należy wykonywać ręcznie, a praca sprzętu mechanicznego zezwolona jest przy zachowaniu min. 5m licząc od najdalej wysuniętej części sprzętu od osi gazociągu. Prace w strefie kontrolowanej może wykonywać tylko przedsiębiorstwo specjalistyczne.

Polska Spółka Gazownictwa sp. z o.o.
ul. Wojciecha Bandrowskiego 16
33-100 Tarnów

Oddział Zakład Gazowniczy w Koszalinie
ul. Polczyńska 55/57
75-808 Koszalin

Sąd Rejonowy dla Krakowa - Śródmieście w Krakowie
XII Wydział Gospodarczy KRS
NIP 5252496411 • REGON 142739519 • KRS 0000374001
Kapitał zakładowy: 10 085 630 000 zł

www.psgaz.pl



Znakowanie trasy projektowanej inwestycji powinno być zgodne z obowiązującymi normami i przepisami dla danego rodzaju uzbrojenia.

3. O terminie przystąpienia do prac w zakresie objętym uzgodnieniem należy powiadomić PSG sp. z o.o. Oddział Zakład Gazowniczy w Koszalinie, ul. Polczyńska 55/57, 75-808 Koszalin, co najmniej z dwutygodniowym wyprzedzeniem w celu zabezpieczenia nadzoru.

Po dokonaniu wizji lokalnej zastrzegamy sobie prawo wniesienia dodatkowych warunków (poprawek) do niniejszego uzgodnienia.

W przypadku prac ziemnych w rejonie skrzyżowania wykonywać metodą wykopu otwartego.

Wykonując drogę w przypadku gdy gazociąg zostanie wybudowany należy zachować minimalne przykrycie gazociągu tj. min. 0,5 m od spodu konstrukcji do górnej ścianki rury ochronnej. Należy zastosować **rury ochronne należy wypełnić specjalną masą syntetyczną oraz wykonać punkt pomiarowy PRO**

Wykonawca zobowiązany jest do wykonania pomiaru rezystancji izolacji gazociągu w miejscu (w przypadku) jego odkrycia na początku i po zakończeniu prac związanych z budową drogi w miejscu skrzyżowania.

5. O terminie przystąpienia do prac w zakresie objętym uzgodnieniem należy powiadomić PSG sp. z o.o. Oddział Zakład Gazowniczy w Koszalinie, ul. Polczyńska 55/57, 75-808 Koszalin, co najmniej z dwutygodniowym wyprzedzeniem w celu zabezpieczenia nadzoru.

Po dokonaniu wizji lokalnej zastrzegamy sobie prawo wniesienia dodatkowych warunków (poprawek) do niniejszego uzgodnienia.

Uwaga:

Przewidzieć dodatkowe rury ochronne w przypadku wystąpienia dodatkowych skrzyżowań.

6. Przed przystąpieniem do prac należy przesłać zlecenie do PSG sp. z o.o. Oddział Zakład Gazowniczy w Koszalinie, ul. Polczyńska 55/57, 75-808 Koszalin na nadzór z podaniem:

- numeru uzgodnienia,
- telefonu, nazwiska osoby odpowiedzialnej za wykonywane prace z ramienia wykonawcy,
- terminu rozpoczęcia prac.

7. Wykonawca zobowiązany jest po wykonaniu robót dostarczyć inwentaryzację powykonawczą kolizji, która powinna zawierać:

- a) mapę papierową z inwentaryzacją przebiegu sieci gazowej wykonaną zgodnie z zaleceniami instrukcji K1 i potwierdzoną oryginalną pieczęcią przez właściwy Ośrodek Dokumentacji Geodezyjnej,



- b) mapę cyfrową wygenerowaną w formacie DWG lub DXF programu Auto-Cad w układzie 65 lub układzie 2000, która powinna zawierać następujące dane:
- w miejscu kolizji należy podać: rzędną terenu, góry rury gazociągu, góry rury osłonowej,
 - należy podać średnicę rury osłonowej, a na jej początku i końcu nanieść rzędną terenu i góry rury,
 - miejsce kolizji opisać z podaniem nazwy gminy, obrębu i numeru działki,
 - kolorystyka obiektów powinna być zgodna z obowiązującymi standardami mapy cyfrowej.

8. Informujemy, że uzgodnienie niniejsze traci ważność po upływie dwóch lat licząc od daty wystawienia zgodnie z Ustawą z dnia 7 lipca 1994 r. Prawo Budowlane, Dz. U. 06.156.1118 z późniejszymi zmianami

W przypadku nie wywiązania się z powyższych warunków PSG sp. z o.o. Oddział Zakład Gazowniczy w Koszalinie zleci na koszt Wykonawcy/Inwestora wykonanie w/w badań i pomiarów oraz dokumentacji powykonawczej.

Uzgodnienie wydaje się na potrzeby narady koordynacyjnej nr 147.2025

Z poważaniem,

KIEROWNIK
Sekcja Ewidencji Mijajtku i Uzgodnień

Agnieszka Paziewska

Załączniki:

1. Mapa sytuacyjna

Do wiadomości:

1. a/a

Sprawę prowadzi: Michał Gawęcki, tel. 94-34-84-711, e-mail: michal.gawecki@psgaz.pl

Polska Spółka Gazownictwa sp. z o.o.
ul. Wojciecha Bandrowskiego 16
33-100 Tarnów

Oddział Zakład Gazowniczy w Koszalinie
ul. Polczyńska 55/57
75-808 Koszalin

3

Sąd Rejonowy dla Krakowa - Śródmieście w Krakowie
XII Wydział Gospodarczy KRS
NIP 5252496411 • REGON 142739519 • KRS 0000374001
Kapitał zakładowy: 10 695 630 000 zł

www.psgaz.pl



Koszalin, 12.09.2025r.

Polska Spółka Gazownictwa sp. z o.o.
Oddział Zakład Gazowniczy w Koszalinie
ul. Polczyńska 55/57, 75-808 Koszalin
tel. 94 348 41 30

Dział Zarządzania Majątkiem Sieciowym
Sekcja Ewidencji Majątku i Uzgodnień
tel. 94 348 41 67
zms.koszalin@psgaz.pl

Gmina Studzienice
ul. Kaszubska 9
77-143 Studzienice

Wasz znak:

Nasz znak: **PSGKO.ZMSM.764.5000.102086.25**

Dot.: **budowy trasy pieszo – rowerowej na odcinku Ugoszcz – Studzienice przy drodze powiatowej nr 1780G, gm. Studzienice.**

PSG Sp. z o.o. Oddział Zakład Gazowniczy w Koszalinie niniejszym pismem **uzgadnia pozytywnie** budowę trasy pieszo – rowerowej na odcinku Ugoszcz – Studzienice przy drodze powiatowej nr 1780G (na odcinku od dz. nr 192, na wysokości dz. nr 426 obręb 0012 Ugoszcz do dz. nr 110/1 na wysokości dz. nr 184 obręb 0011 Studzienice), gm. Studzienice, w odniesieniu do istniejącej sieci gazowej średniego ciśnienia PE dn160/32:

- prace ziemne w pobliżu czynnych sieci gazowych wykonywać ręcznie z zachowaniem szczególnej ostrożności i normatywnych odległości poziomych i pionowych;
- wszelkie prace w rejonie istniejącej sieci gazowej wykonywać pod nadzorem pracownika odpowiedzialnej terytorialnie Gazowni, tj. Gazowni w Słupsku;
- zgodnie z Rozporządzeniem Ministra Gospodarki z dnia 26 kwietnia 2013r. w sprawie warunków technicznych, jakim powinny odpowiadać sieci gazowe i ich usytuowanie, szerokość strefy kontrolowanej dla sieci gazowej o maksymalnym ciśnieniu roboczym (MOP) do 0,5MPa wynosi 1,0m (tj. po 0,5m z każdej strony osi gazociągu). W strefach kontrolowanych nie należy wznosić obiektów budowlanych, urządzać stałych składów i magazynów oraz podejmować działań mogących spowodować uszkodzenia gazociągu lub mieć negatywny wpływ na jego funkcjonowanie
- zgodnie z Rozporządzeniem Ministra Gospodarki z dnia 26 kwietnia 2013r. w sprawie warunków technicznych, jakim powinny odpowiadać sieci gazowe i ich usytuowanie, odległość pionowa mierzona od górnej zewnętrznej ścianki gazociągu (lub rury osłonowej) powinna wynosić 1,0m do powierzchni jezdni, przy czym nie mniej niż 0,5m od spodu konstrukcji oraz zachować odległość między powierzchnią zewnętrzną ścianki gazociągu (lub rury osłonowej) i skrajnymi elementami uzbrojenia terenu powinna wynosić nie mniej niż 0,4m, a przy skrzyżowaniach nie mniej niż 0,2m;
- projektowane bariery typu H1W5A, balustrady typu U-11a oraz stojaki rowerowe posadowić w taki sposób by ich kotwienie nie znajdowało się bezpośrednio nad siecią gazową oraz w odległości 0,5m od średnicy gazociągu w rzucie poziomym;

Polska Spółka Gazownictwa sp. z o.o.
ul. Wesoła Banduryskiego 16
33-100 Tarnów

Oddział Zakład Gazowniczy
w Koszalinie
ul. Polczyńska 55/57
75-808 Koszalin

Sąd Rejonowy dla Krakowa - Śródmieścia w Krakowie.
XII Wydział Gospodarczy KRS
NIP 5252495411 • REGON 142739519 • KRS 0000374001
Kapitał zakładowy: 10 585 630 000 zł

www.psgaz.pl



- uzgodnienie dotyczące skrzyżowania projektowanej ścieżki rowerowej z projektowanym gazociągami wysokiego ciśnienia DN300 zostało uzgodnione pismem nr PSGKO.ZMSM.774.5000.102087.25;
- należy uzgodnić projektowane sieci uzbrojenia terenu z istniejącą siecią gazową na naradzie koordynacyjnej;
- w przypadku natrafienia na niezinventaryzowaną sieć gazową należy wstrzymać prace i niezwłocznie powiadomić właściwą dla terenu inwestycji Gazownię;
- wszelkie uszkodzenia sieci gazowej Inwestor i Wykonawca zobowiązani są usunąć własnym kosztem i staraniem. Inwestor/Wykonawca w związku z uszkodzeniem ponosi odpowiedzialność z tytułu szkody wynikowej poniesionej przez Polską Spółkę Gazownictwa sp. z o.o. Oddział Zakład Gazowniczy w Koszalinie;
- o uszkodzeniu sieci gazowej sprawca zobowiązany jest niezwłocznie powiadomić Pogotowie Gazowe tel. nr 992;
- o terminie rozpoczęcia robót powiadomić pisemnie Gazownię w Słupsku, ul. Moniuszki 1, 76-200 Słupsk, tel. 94 348 41 30;

Uzgodnienie wydano na potrzeby narady koordynacyjnej nr 147.2025.

Z poważaniem
KIEROWNIK
Sektora Ewidencji Mienia i Uzgodnień

Agnieszka Paziewska

Pismo sporządziła: Paulina Burlińska - Momot, tel.: (94) 348 47 18, e-mail: paulina.burlińska-momot@psgaz.pl
Załączniki:

- Plan zagospodarowania terenu – 9 egz.
- Do wiadomości:
- DSP Projekt, 80-180 Gdańsk, ul. Olimpijska 35
- a/a

Polska Spółka Gazownictwa sp. z o.o.
ul. Włodzka Bandrowskiego 16
33-100 Tarnobrzeg

Oddział Zakład Gazowniczy
w Koszalinie
ul. Polczyńska 55/57
75-808 Koszalin

Sąd Rejonowy dla Krakowa - Śródmieście w Krakowie,
XII Wydział Gospodarczy KRS
NIP 5252496411 • REGON 142738518 • KRS 0000374001
Kapitał zakładowy: 10 685 630 000 zł

www.psgaz.pl

Bytów, dn. 16.09.2025 r.

STAROSTA BYTOWSKI
ul. Ks. dr. B. Domańskiego 2
77-100 Bytów

Znak sprawy: G.6630.147.2025

ODPIS
PROTOKOŁU Z NARADY KOORDYNACYJNEJ
zakończoney w dniu 16.09.2025 r.
w sprawie usytuowania projektowanej sieci uzbrojenia terenu

Przedmiot narady:	sieć elektroenergetyczna, sieć kanalizacyjna, sieć telekomunikacyjna (Trasa pieszo - rowerowa na odcinku Ugoszcz - Studzienice)
Lokalizacja:	Studzienice, dz.: 1/7, 17, 39, 90, 91/1, 92, 98, 100, 110/1, 111/6, 120/1, 446/3, Ugoszcz, dz.: 1/1, 112/1, 156/2, 162, 163, 165, 166, 180, 182, 192, 368, 369, 370, 371, 397, 399, 404/2, 424/1, 668
Wnioskodawca:	SUWISZ PAWEŁ Gdańsk 35, 80-180 Gdańsk
Inwestor:	WÓJT GMINY STUDZIENCE ul. Kaszubska 9, 77-143 Studzienice
Projektant:	PAWEŁ SUWISZ Inne upr.: budowlane: POM/0265/POOD/10
Przewodniczący:	Inspektor Anna Ryngwelska
Sposób przeprowadzenia narady:	elektroniczny
Data wpływu:	06.08.2025 r.

PODSUMOWANIE NARADY

Uzgodnione pozytywnie

W wyniku narady koordynacyjnej projekt został wniesiony do bazy GESUT powiatu.

Lista uczestników narady koordynacyjnej wraz z uwagami

Lp.	Nazwa instytucji Sposób uczestnictwa	Stanowisko Uwagi	Imię i nazwisko uczestnika
1	Energa Oświetlenie Sp. z o.o. elektroniczny	Stanowisko pozytywne Uzgodniono pozytywnie 1.Wykonawca zobowiązuje się pokryć wszelkie straty (w tym uszkodzenia kabla oświetleniowego) poniesione przez Energa Oświetlenie sp. z o.o., w wyniku prowadzonych przez niego prac. 2.W miejscach skrzyżowań odkopane kable elektroenergetyczne osłonić rurami ochronnymi zgodnie z zaleceniami Normy N SEP –E004. 3.Rozpoczęcie robót zgłosić na 7 dni do Energa Oświetlenie Sp. z o.o. celem ustalenia bliższych szczegółów wystąpienia kolizji, zbliżeń z urządzeniami elektroenergetycznymi. 4.Przy wykonywaniu robót, napotkane urządzenia energetyczne	Krzysztof Dumanowski

Dokument wygenerował(a): Anna Ryngwelska, dn. 22-12-2025 15:16:49

Jeżeli dokument jest wystawiony elektronicznie, to nie wymaga podpisu analogowego ani pieczęci, lecz wymaga podpisu elektronicznego.

Uwaga: podpis elektroniczny jest niewidoczny – można go zweryfikować tylko odpowiednim programem

Strona 1 z 3

**BUDOWA TRASY PIESZO – ROWEROWEJ NA ODCINKU UGOSZCZ – STUDZENICE
PRZY DRODZE POWIATOWEJ NR 1780G
Gmina Studzienice**

G.6630.147.2025

		<p>zachować szczególne warunki bezpieczeństwa i natychmiast powiadomić właściciela urządzeń.</p> <p>5. Na skrzyżowaniach i zbliżeniach projektowanych sieci z istniejącą siecią Energa Oświetlenie Sp. z o.o. prace wykonywać z zachowaniem szczególnej ostrożności, sprzętem ręcznym oraz Normą SEP-E-004</p> <p>6. Odkryte kable podlegają etapowemu odbiorowi przez Energa Oświetlenie Sp. z o.o. (zgłoszenie pisemnie, telefonicznie lub pocztą elektroniczną).</p> <p>7. Zachować odległości projektowanej zabudowy od istniejących linii napowietrznych i kablowych zgodnie z Normami PN-E-05100-1 N SEP-E-003.</p> <p>8. Ewentualne usunięcie istniejących sieci elektroenergetycznych z terenu wymaga opracowania projektu technicznego i wykonania przebudowy na koszt Inwestora.</p> <p>9. Przed rozpoczęciem robót wykopać przekopy kontrolne dla zinventaryzowania tras istniejących kabli energetycznych.</p> <p>Realizować zgodnie z wydanymi warunkami technicznymi nr 37/2024</p> <p>UWAGI : kontakt: Dział Realizacji Usług Słupsk, ul. Rybacka 4A, 76-200 Słupsk tel. 59 841 65 49; marcin.piwowarski@energa.pl</p> <p>Zachować odstęp od infrastruktury oświetlenia drogowego min 1m</p> <p>Kontakt: Dział Realizacji Usług Słupsk, ul. Rybacka 4A, 76-200 Słupsk tel. 59 841 65 49; marcin.piwowarski@energa.pl; krzysztof.dumanowski@energa.pl</p>	
2	Energa-Operator S.A. Rejon Dystrybucji w Bytowie elektroniczny	<p align="center">Stanowisko pozytywne</p> <p>UZGODNIENIE Nr 7705 z dnia 16.09.2025r.. Uzgodniono Pozytywnie.</p> <p>1. O zamiarze prowadzenia robót w miejscach skrzyżowań, bądź zbliżenia do sieci należy powiadomić ENERGA-OPERATOR S.A. na 14 dni przed ich rozpoczęciem. 2. Szczegółową lokalizację linii kablowych ustalić metodą przekopów próbnych lub za pomocą aparatury. 3. W miejscach prowadzonych robót mogą znajdować się urządzenia elektroenergetyczne nie będące na majątku ENERGA-OPERATOR S.A. oraz mogą występować różnice pomiędzy stanem zaistniałym po odkryciu a inwentaryzacją geodezyjną. 4. Prace ziemne w pobliżu urządzeń elektroenergetycznych wykonywać ręcznie, odkryte kable zabezpieczyć przed uszkodzeniem. 5. Odkryte kable przed zasypaniem zgłosić do ENERGA-OPERATOR S.A. 6. W pobliżu urządzeń elektrycznych roboty prowadzić zgodnie z obowiązującymi przepisami oraz zapisami norm PN/E-05100 i PN/E-05125. 7. Za uszkodzenia sieci elektroenergetycznych powstałe w wyniku prowadzonych prac odpowiada wykonawca lub inwestor i jest zobowiązany do ich usunięcia na własny koszt. 8. Przy niwelacji terenu doprowadzić do zachowania normatywnej głębokości dla urządzeń energetycznych. 9. W miejscu kolizji oznaczyć kolorem czerwonym na kable energetyczne założyć rury osłonowe przy wyłączonym napięciu. 10. Pozostałe uwagi zgodnie z uzgodnieniem z EOP nr 5051/2025 z dn. 27.06.2025r.</p>	Justyna Kapiszka
3	Gmina Studzienice elektroniczny	<p align="center">Stanowisko pozytywne</p> <p>Uzgodniono bez uwag.</p>	Kazimierz Wejman
4	Orange Polska S.A.	Uczestnik nieobecny na naradzie	
5	Polska Spółka Gazownictwa elektroniczny	<p align="center">Stanowisko pozytywne</p> <p>PSG Sp. z o.o.</p> <p>WARUNKI UZGODNIENIA</p> <p>W obszarze opracowania występuje czynna sieć gazowa średniego ciśnienia oraz zaprojektowany gazociąg wysokiego ciśnienia.</p>	Zygmunt Sazon

Dokument wygenerował(a): Anna Ryngwelska, dn. 16-09-2025 14:32:51

Jezeli dokument jest wystawiony elektronicznie, to nie wymaga podpisu analogowego ani pieczęci, lecz wymaga podpisu elektronicznego.

Uwaga: podpis elektroniczny jest niewidoczny – można go zweryfikować tylko odpowiednim programem

Strona 2 z 3

G.6630.147.2025

		Należy zachować wymagane przepisami odległości projektowanego uzbrojenia od sieci gazowej. Dokładną lokalizację istniejącej sieci gazowej w miejscach skrzyżowań i zbliżeń projektowanego uzbrojenia z siecią gazową ustalić metodą ręcznego przekopu kontrolnego. Prace ziemne w sąsiedztwie istniejącej sieci gazowej wykonywać wyłącznie systemem ręcznym. Na etapie wykonawstwa miejsca skrzyżowań i zbliżeń budo. uzbrojenia z siecią gazową zgłaszać do odbioru w Placówce Gazowniczej Bytów przed ich zakryciem. O zamiarze przystąpienia do robot powiadomić pisemnie Placówkę Gazowniczą w Bytowie ul.Kard.J.Słipyja 13 7dni przed planowanym terminem. W odniesieniu do przekroczenia gazociągu wysokiego ciśnienia na działce Nr 192 na wysokości działek 426 i 369 Obręb Ugoszcz gmina Studzienice obowiązują warunki uzgodnienia PSGKO.ZMSM.774.5000.102087.25 z dnia 12.09.2025 r. wydane przez OZG Koszalin Dział Zarządzania Majątkiem Sieciowym	
6	Zarząd Dróg Powiatowych w Bytowie elektroniczny	Stanowisko pozytywne Uzgodniono pismem znak: DM.4301.39.1.2025 z dnia 20.05.2025 r.	Paulina Bukowska
	Wnioskodawca		SUWISZ PAWEŁ

Treść protokołu została uzgodniona z osobami, które uczestniczyły w naradzie wyłącznie za pomocą środków komunikacji elektronicznej.

Na obszarze uzgodnienia znajdują się następujące punkty osnowy geodezyjnej: 621517.1.1074, 621617.5.1094.

Z upoważnienia Starosty Bytowskiego
Inspektor Anna Ryngwelska

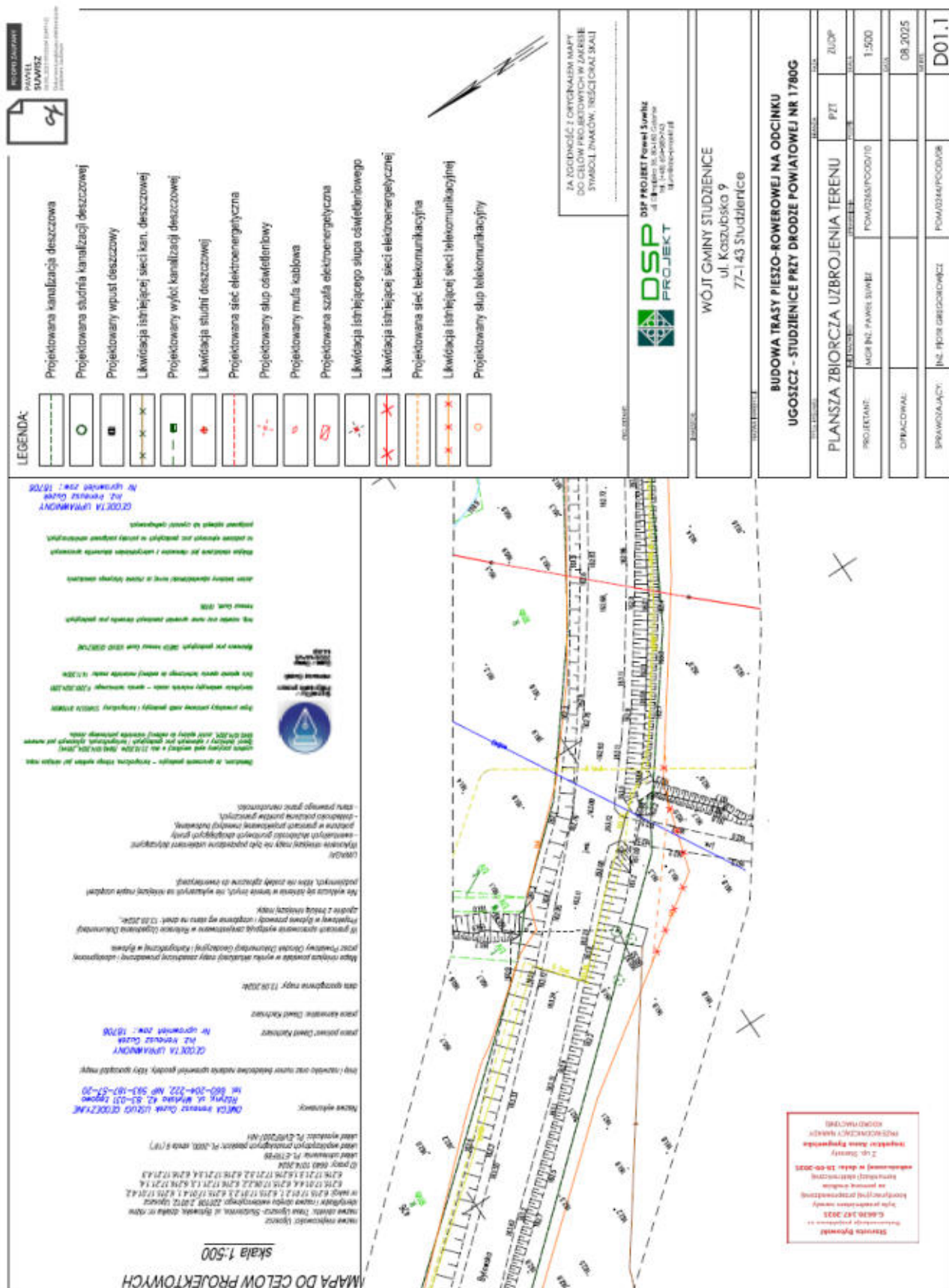
dokument został podpisany elektronicznie

.....
Podpis przewodniczącego narady

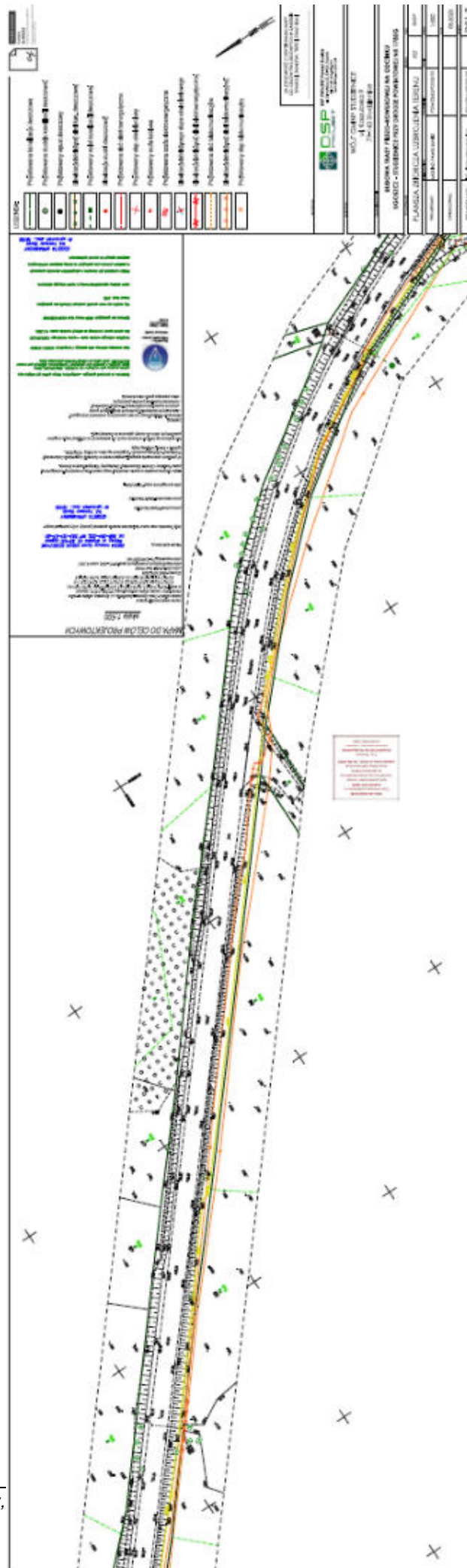
POUCZENIE:

1. Przedstawiciele Instytucji zostali zawiadomieni o sposobie, terminie i miejscu przeprowadzenia narady koordynacyjnej zgodnie z ustawą Prawo geodezyjne i kartograficzne (Dz. U. z 2024 r. poz. 1151 z późn. zm.). W myśl art. 28b ust. 3 pkt 4 tej ustawy w naradzie koordynacyjnej mogą wziąć udział również inne podmioty, które mogą być zainteresowane rezultatami narady koordynacyjnej, w szczególności zarządzające terenami zamkniętymi, w przypadku sytuowania części projektowanych sieci na tych terenach.
2. Niniejsze uzgodnienie wykonano w oparciu o treść mapy zasadniczej, która może nie zawierać projektów wszystkich urządzeń podziemnych nie podlegających uzgodnieniu na mocy art. 28b ust. 2 ustawy Prawo geodezyjne i kartograficzne (Dz. U. z 2024 r. poz. 1151 z późn. zm.).
3. Znaki geodezyjne, urządzenia zabezpieczające te znaki oraz budowle triangulacyjne podlegają ochronie w myśl art. 15 ustawy Prawo geodezyjne i kartograficzne (Dz. U. z 2024 r. poz. 1151 z późn. zm.).

**BUDOWA TRASY PIESZO – ROWEROWEJ NA ODCINKU UGOSZCZ – STUDZENICE
PRZY DRODZE POWIATOWEJ NR 1780G
Gmina Studzienice**



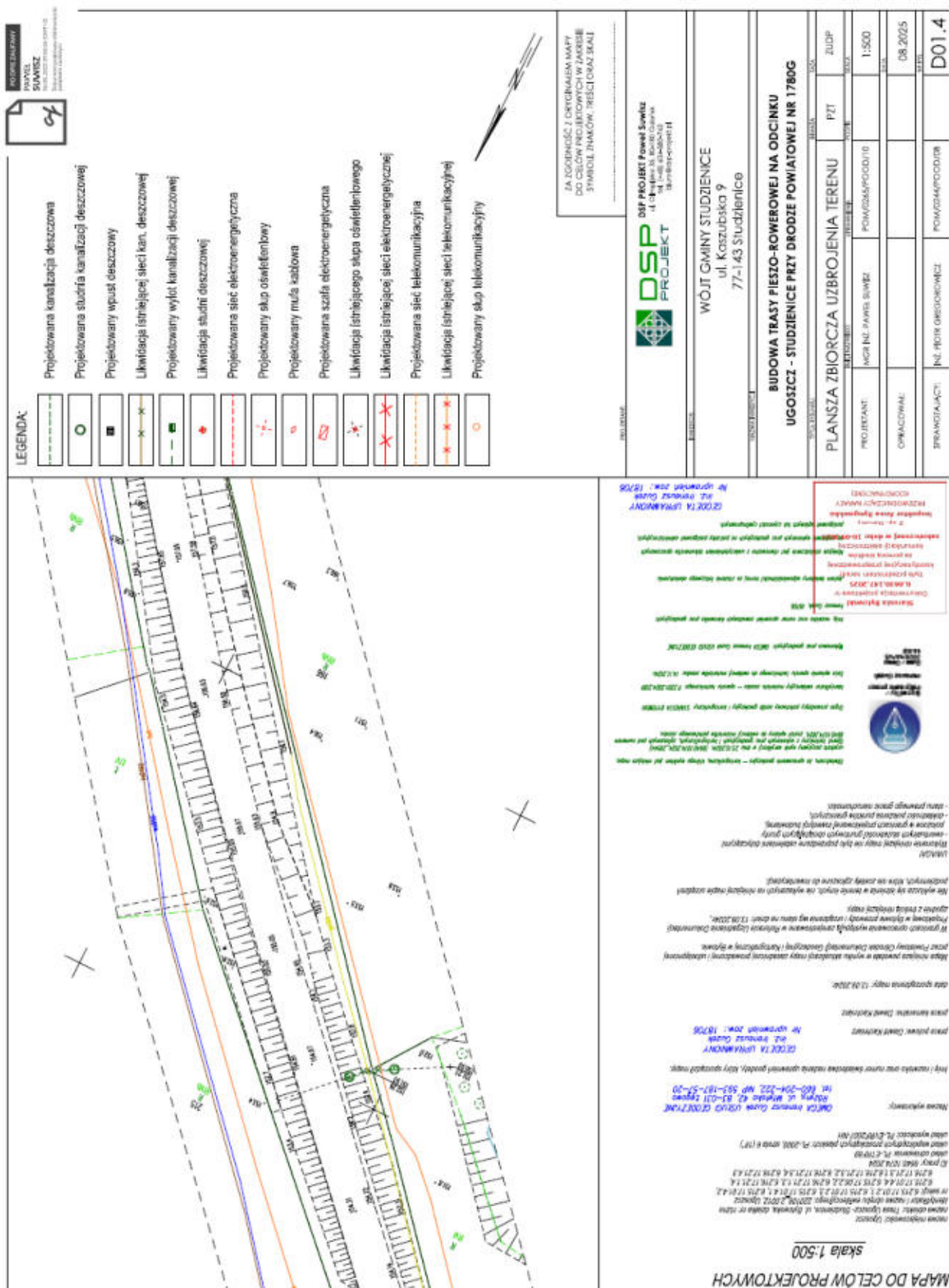
Gmina Studzienice



**BUDOWA TRASY PIESZO – ROWEROWEJ NA ODCINKU UGOSZCZ – STUDZENICE
PRZY DRODZE POWIATOWEJ NR 1780G**
Gmina Studzienice



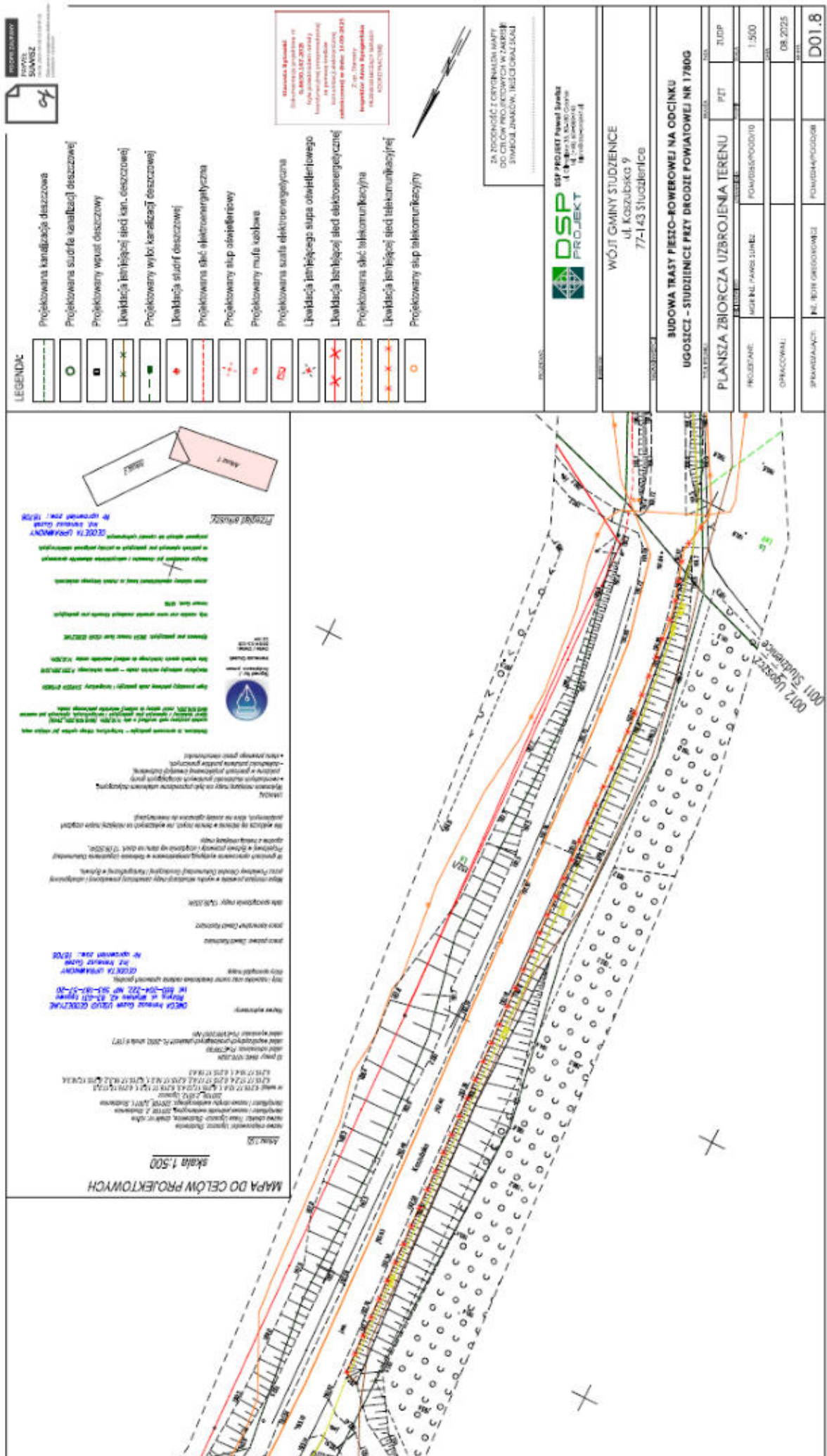
Gmina Studzienice



Gmina Studzienice



**BUDOWA TRASY PIESZO – ROWEROWEJ NA ODCINKU UGOSZCZ – STUDZENICE
PRZY DRODZE POWIATOWEJ NR 1780G
Gmina Studzienice**



Gmina Studzienice





Gdańsk, dnia 26 listopada 2025 r.

Dyrektor
Zarządu Zlewni
w Gdańsku
Państwowego
Gospodarstwa Wodnego
Wody Polskie

GG.ZUZ.4210.265.2025.KT

DECYZJA

- Działając na podstawie:
- art. 104, 107 i 108 § 1 ustawy z dnia 14 czerwca 1960 r. Kodeks postępowania administracyjnego (t.j. Dz. U. z 2024 r. poz. 572 ze zm.), zwanej dalej - K.p.a.,
 - art. 389 pkt 1 i 6 w zw. z art. 35 ust. 3 pkt 7, art. 16 pkt 65, art. 17 ust 1 pkt 4, art. 389 pkt 9, art. 397 ust. 3 pkt 2, art. 400 i 403 ustawy z dnia 20 lipca 2017 r. Prawo wodne (t.j. Dz.U. z 2025 r. poz. 960), zwanej dalej - Prawo wodne,
 - art. 11d ust. 4 ustawy z dnia 10 kwietnia 2003 r. o szczególnych zasadach przygotowania i realizacji inwestycji w zakresie dróg publicznych (t.j. Dz. U. z 2024 r. poz. 311),

po rozpatrzeniu wniosku Wójta Gminy Studzienice (ul. Kaszubska 9, 77-143 Studzienice) reprezentowanego przez Pana Pawła Suwisza, na podstawie Operatu wodnoprawnego dla przedsięwzięcia pn. „Budowa trasy pieszo – rowerowej na odcinku Ugoszcz – Studzienice przy drodze powiatowej nr 1780G”, opracowanego przez Panią Aleksandrę Mańkowską oraz wyjaśnień i uzupełnień udzielonych w toku postępowania,

orzekam:

- I. Udzielić Wójtowi Gminy Studzienice (ul. Kaszubska 9, 77-143 Studzienice) pozwolenia wodnoprawnego na: likwidację, przebudowę i wykonanie rowów; wykonanie i przebudowę przepustów oraz wykonanie wylotu kanalizacji deszczowej, na dz. nr 369, 368, 397, 165, 164, 166, 181/1, 197, 1/1, 404/2, 184, 399, 162, 180, 192, 193, 183, 182, 184 obręb 0012 Ugoszcz oraz 17 i 39 obręb 0011 Studzienice, gmina Studzienice, pow. bytowski.
1. Cel i zakres przedsięwzięcia:
- Pozwoleniem wodnoprawnym objęto likwidację, przebudowę i wykonanie ww. urządzeń, celem dostosowania układu odwodnienia do nowych rozwiązań drogowych, w związku z inwestycją, pn. „Budowa trasy pieszo – rowerowej na odcinku Ugoszcz – Studzienice przy drodze powiatowej nr 1780G”.
- a) Likwidacja rowów drogowych i melioracyjnych:

Rów	Opis punktu	Km ścieżki	Współrzędne geodezyjne		Działka (obr. 0012)	Rzędna dna	Długość	Szer. dna	Spadek uśred.	Opis
[-]	[-]	[-]	[X]	[Y]	[-]	[m n.p.m.]	[m]	[m]	[%]	[-]
RL1	RL1.1	1+300,00	5999642,07	6468990,87	192	158,50	115,0	półokrągły	2	Likwidacja rowu drogowego wraz z przepustem LP1 pod zjazdem, parametry: L=6m, rz. wł. 157,5, rz. wyl. 157,2; i=5%; jego funkcję przejmie proj. kanalizacja deszczowa
	RL1.2	1+417,50	5999550,54	6469060,09		155,60				

**BUDOWA TRASY PIESZO – ROWEROWEJ NA ODCINKU UGOSZCZ – STUDZENICE
PRZY DRODZE POWIATOWEJ NR 1780G
Gmina Studzienice**

RL2	RL2.1	1+463,00	5999513,71	6469087,04	404/2, 192	153,25	10,5	półokrągły	0,4	Likwidacja odcinka rowu melioracyjnego RH-1; jego rolę przejmie proj. kanalizacja deszczowa; przełączenie rowu RH-1 do kanalizacji deszczowej nastąpi poprzez studnię wpadową z piaskownikiem poziomym
	RL2.2	1+473,00	5999507,77	6469096,74		153,20				
RL3	RL3.1	2+069,00	5999027,50	6469421,02	192	153,70	122,5	półokrągły	4	Likwidacja rowu drogowego; jego rolę przejmie proj. nowy rów drogowy
	RL3.2	2+191,00	5998932,43	6469497,85		158,80				
RL4	RL4.1	2+448,00	5998703,08	6469607,24	166	153,89	18,0	1,2	1,4	Likwidacja fragmentu rowu bez nazwy; jego funkcję przejmie proj. rów i przepust na rowie bez nazwy
	RL4.2	2+456,00	5998701,15	6469621,59		154,15				
RL5	RL5.1	2+629,80	5998545,81	6469699,46	181/1	154,45	10,7	1	2,5	Likwidacja fragmentu rowu R-M10; jego funkcję przejmie proj. rów i przepust na rowie R-M10
	RL5.2	2+636,30	5998543,13	6469709,17		154,72				
RL6	RL6.1	2+652,00	5998533,77	6469718,23	192	155,80	110,0	półokrągły	1	Likwidacja rowu drogowego; jego funkcję przejmie proj. kanalizacja deszczowa
	RL6.2	2+760,50	5998438,76	6469772,96		154,60				
RL7	RL7.1	2+886,00	5998322,23	6469894,19	192, 184	156,90	94,5	półokrągły	3,8	Likwidacja rowu drogowego; jego funkcję przejmie proj. nowy rów drogowy
	RL7.2	3+033,00	5998261,17	6469970,34		160,68				
RL8	RL8.1	3+574,00	5997834,05	6470274,76	197	165,12	12,4	1	1,4	Likwidacja fragmentu rowu R-M1; jego funkcję przejmie proj. rów i przepust na rowie R-M1
	RL8.2	3+584,00	5997821,77	6470273,33		165,28				
RL9	RL9.1	0+802,00	5997065,65	6470536,82	1/1	192,40	82,0	półokrągły	1,7	Likwidacja rowu drogowego; jego funkcję przejmie proj. nowy rów drogowy
	RL9.2	0+885,00	5996983,73	6470539,73		191,00				

b) Budowa/przebudowa rowów drogowych i melioracyjnych:

Rów	Opis punktu	KM ścieżki	Współrzędne geodezyjne		Działka	Obręb	Rzędna dna	Długość	Szer. dna	Spadek uśred.	Opis
[-]	[-]	[-]	[X]	[Y]	[-]	[-]	[m n.p.m.]	[m]	[m]	[%]	[-]
RP1	RP1.1	0+079,00	6000554,43	6468266,30	369, 192	0012	160,60	7,7	DN100	0,5- 0,75	Przebudowa układu melioracyjnego na rowie R-A, polegająca na zachowaniu przepływu pomiędzy rurociągami melioracyjnym r-II, a rowem R-A, poprzez budowę drenażu DN100 pod proj. ścieżką
	RP1.2	0+079,00	6000557,18	6468268,81			160,58				
	RP1.3	0+081,00	6000558,84	6468272,85			160,55/ 160,50	10,4	trójkątny/ półokrągły	5,67	
	RP1.4	0+091,40	6000551,59	6468280,34			161,09				

Państwowe Gospodarstwo Wodne Wody Polskie

Zarząd Zlewni w Gdańsku, Aleja Grunwaldzka 184, 80-266 Gdańsk

tel.: +48 58 55-99-216 | e-mail: zz-gdansk@wody.gov.pl | e-PUAP: /pgwwp-gd/zzgdansk

2

**BUDOWA TRASY PIESZO – ROWEROWEJ NA ODCINKU UGOSZCZ – STUDZENICE
PRZY DRODZE POWIATOWEJ NR 1780G
Gmina Studzienice**

											oraz odcinka rowu pomiędzy istn. przepustami.
RP2	RP2.1	0+800,00	6000109,50	6468830,00	397, 192	0012	159,40	95,0	0,5	0,5-5	Budowa rowu drogowego z włączeniem poprzez proj. studnie wpadowe z piaskownikiem poziomym oraz studnię z osadnikiem do przepustu na sieci melioracyjnej r-IX.
	RP2.2	0+861,50	6000058,32	6468861,93			157,41				
	RP2.3	0+895,00	6000027,54	6468875,45			157,58				
RP3	RP3.1	1+976,60	5999096,44	6469358,95	192, 165, 164	0012	153,33	111,4	0,55	0,5-4,5	Budowa rowu drogowego z włączeniem poprzez proj. studnie wpadową z piaskownikiem poziomym w punkcie RP3.2 oraz studnię z osadnikiem do przepustu PP1 na sieci melioracyjnej R-11.
	RP3.2	2+044,20	5999047,19	6469405,54			153,37				
	RP3.3	2+088,00	5999015,47	6469435,90			155,35				
RP4	RP4.1	2+447,00	5998704,11	6469606,45	166	0012	153,89	9,0	0,5	0,5	Budowa fragmentu rowu "bez nazwy"; zmiana przebiegu rowu w planie ze względu na kolizję z proj. ścieżką; przepust P7 ujęty w punkcie dot. przepustów
	RP4.2	2+456,00	5998695,04	6469611,88			153,93				
RP5	RP5.1	2+629,80	5998549,12	6469706,94	181/1	0012	154,53	6,5	0,5	3	Budowa fragmentu rowu "R-M10"; zmiana przebiegu rowu w planie ze względu na kolizję z proj. ścieżką; przepust P8 ujęty w punkcie dot. przepustów
	RP5.2	2+636,30	5998543,13	6469709,17			154,72				
RP6	RP6.1	2+886,00	5998350,56	6469858,92	192	0012	155,26	143,0	trójkątny	1,8-5,4	Przebudowa rowu drogowego
	RP6.2	3+033,00	5998261,17	6469970,34			160,68				
RP7	RP7.1	3+345,00	5998047,91	6470199,79	192	0012	167,46	88,5	0,5	0,0-3,0	Budowa rowu drogowego z włączeniem poprzez proj. studnie wpadowe z piaskownikiem poziomym i wyloty wg KPED 02.16 do rowu drogowego istn. po drugiej stronie ścieżki.
	RP7.2	3+350,00	5998043,81	6470202,55			167,46				
	RP7.3	3+395,00	5998005,11	6470223,85			168,81				
	RP7.4	3+435,00	5997967,62	6470235,50			167,89				
RP8	RP8.1	3+448,00	5997954,48	6470238,30	192, 197	0012	166,94	138,3	0,5	0,3-3,5	Budowa rowu drogowego
	RP8.2	3+575,65	5997829,28	6470268,29			165,20				
	RP8.3	3+584,00	5997821,77	6470273,33			165,28				
RP9	RP9.1	0+806,00	5997063,78	6470538,85	1/1	0012	192,30	72,0	0,5	1	

Państwowe Gospodarstwo Wodne Wody Polskie
Zarząd Zlewni w Gdańsku, Aleja Grunwaldzka 184, 80-266 Gdańsk
tel.: +48 58 55-99-216 | e-mail: zz-gdansk@wody.gov.pl | e-PUAP: /pgwwp-gd/zzgdansk

3

**BUDOWA TRASY PIESZO – ROWEROWEJ NA ODCINKU UGOSZCZ – STUDZENICE
PRZY DRODZE POWIATOWEJ NR 1780G
Gmina Studzienice**

	RP9.2	0+875,00	5996991,98	6470541,88			191,61				Budowa rowu drogowego
RP10	RP10.1	1+157,00	5996754,09	6470651,31	17	0011	192,60	102,0	0,5	0-2,06	Przebudowa rowu drogowego; zmiana układu rowu w planie
	RP10.2	1+253,60	5996678,88	6470719,58			192,30				
RP11	RP11.1	1+265,60	5996671,05	6470728,46	17	0011	192,10	105,0	0,5	0,36-2,22	Przebudowa rowu drogowego; zmiana układu rowu w planie
	RP11.2	1+363,00	5996611,86	6470815,04			190,60				
RP12	RP12.1	1+330,00	5996623,37	6470772,28	17, 39	0011	191,65	22,5	trójkątny	4,5	Przebudowa rowu drogowego; zmiana układu rowu w planie
	RP12.2	1+350,00	5996606,28	6470783,47			190,75				

c) Budowa/przebudowa przepustów:

Przepust	Km ścieżki	Współrzędne geodezyjne		Działka (obr. 0012)	Długość przepustu	Spadek przepustu	Średnica	Rzędna wlotu/rzędna wylotu	Opis
[-]	[km]	X	Y	[-]	[m]	[%]	[mm]	[-]	[-]
P1	0+102,40	6000539,09	6468283,47	369, 192	6,2	1	400	161,45	HDPE, budowa przepustu na rowie bez nazwy
		6000543,37	6468287,97					161,39	
P2	0+201,10	6000493,31	6468368,01	192	6,95	1,5	400	162,12	HDPE, budowa przepustu pod zjazdem na istn. rowie
		6000489,61	6468373,89					162,02	
P3	0+286,10	6000440,12	6468438,86	369	6	2	400	160,22	HDPE, budowa przepustu pod ścieżką na rowie melioracyjnym R-E3
		6000445,27	6468441,97					160,10	
P4	0+523,50	6000292,97	6468624,12	368	6,05	2	400	158,20	HDPE, budowa przepustu pod ścieżką na rowie melioracyjnym RE-3
		6000288,30	6468620,26					158,08	
P5	1+214	5999720,32	6468954,57	399, 192	6,7	2	400	156,28	HDPE, budowa przepustu pod ścieżką na rowie melioracyjnym RC-5
		5999721,91	6468961,08					156,15	
P6	1+829,65	5999189,19	6469255,89	162	15,6	2	1200	147,16	HDPE, budowa przepustu pod ścieżką na rzece Bytowa
		5999203,97	6469251,25					146,85	
PP1	2+044,00	5999047,19	6469405,54	165, 192	6,95	4,6	400	151,93	Przebudowa przepustu na rowie R-11 wraz z budową studni na załamaniach w planie w celu zachowania ciągłości przepływu w rowie i możliwości włączenia spływu z rowów drogowych
		5999043,12	6469399,91					151,60	
P7	2+455,00	5998701,15	6469621,59	166	11,1	2	400	154,15	HDPE, budowa przepustu pod ścieżką na przebudowywanym rowie "bez nazwy"
		5998695,74	6469611,71					153,93	
P8	2+629,80	5998548,84	6469706,79	181/1	7,95	1	400	154,53	HDPE, budowa przepustu pod ścieżką na rowie R-M10
		5998545,81	6469699,46					154,45	
P9	2+783,85	5998421,74	6469784,95	180, 192	9,95	1	2100x1500	152,17	Rura stalowa łukowo-kołowa, budowa przepustu pod ścieżką na cieku Bytowa
		5998412,87	6469780,33					152,07	
P10	3+039,90	5998251,07	6469981,16	192, 193, 197, 183	9,5	2	600	160,10	HDPE, przebudowa przepustu pod zjazdem i proj. ścieżką na rowie R-M1
		5998251,33	6469971,92					159,91	
P11	3+575,65	5997829,28	6470268,29	197	7,75	1	800	165,20	HDPE, budowa przepustu pod ścieżką na rowie R-M1
		5997834,05	6470274,76					165,12	

Państwowe Gospodarstwo Wodne Wody Polskie
Zarząd Zlewni w Gdańsku, Aleja Grunwaldzka 184, 80-266 Gdańsk
tel.: +48 58 55-99-216 | e-mail: zz-gdansk@wody.gov.pl | e-PUAP: /pgwwp-gd/zzgdansk

4

- Przepusty należy posadzić na warstwie kruszywa naturalnego 0/16 mm, mieszance z kruszywa naturalnego 0/31,5 mm oraz geowłókninie. Wloty i wyloty należy dociąć do nachylenia skarpy, a skarpy wokół wlotów i wylotów umocnić kamieniem polnym/brukiem na podbudowie z piasku stabilizowanego cementem do szer. 50 cm. Przepust P6 i P9 należy umocnić kamieniem polnym/brukiem na podbudowie z piasku stabilizowanego cementem wokół wlotów/wylotów oraz w dnie rowu/cieku na dł. 0,5-1,0 m w zależności od lokalizacji sąsiednich, istniejących przepustów.

d) Budowa wylotu kanalizacji deszczowej:

Wylot	Km ścieżki	Współrzędne geodezyjne		Działka (obr. 0012)	Rzędna dna odbiornika	Rzędna wylotu (dno rury)	Średnica	Opis
[-]	[-]	X	Y	[-]	[m n.p.m.]	[m n.p.m.]	[mm]	[-]
Wyl1	2+783,00	5998411.95	6469778.34	180, 182, 184	152,00	152,26	300	Budowa wylotu wg KPED 02.16 wraz z umocnieniem - wylot oraz odbiornik w miejscu wylotu umocnić kamieniem polnym/brukiem na podbudowie z piasku stabilizowanego cementem, dowiązując do umocnień przepustu P9

II. Udzielić Wójtowi Gminy Studzienice (ul. Kaszubska 9, 77-143 Studzienice) pozwolenia wodnoprawnego na usługę wodną – odprowadzanie wód opadowych lub roztopowych poprzez wylot Wyl1 do rzeki Bytowy, dz. nr 180, 182, 184 obręb 0012 Ugoszcz, gmina Studzienice, pow. bytowski.

1. Cel i zakres przedsięwzięcia:

Pozwoleniem wodnoprawnym objęto odprowadzanie ww. wylotem do rzeki Bytowy podczyszczonych wód opadowych lub roztopowych, ujętych uprzednio w system kanalizacji deszczowej, ze zlewni terenów zielonych oraz terenów utwardzonych drogi i chodników (zlewnie ZL4.1 i ZL4.2).

2. Ilość odprowadzonych wód opadowych i roztopowych oraz powierzchnia rzeczywista i zredukowana odwadniania do wylotu:

Powierzchnia rzeczywista zlewni	Powierzchnia zredukowana zlewni	Q _{max}	Q _{sr. roczne}	Odbiornik
[m ²]	[m ²]	[m ³ /s]	[m ³ /rok]	[-]
1824	1055,2	0,016	727	rzeka Bytowa

3. Urządzenia podczyszczające: studnie wpadowe Dr oraz studnia z poduszką sorbentową (oznaczona jako D9p bezpośrednio przed wylotem) wykonane z osadnikiem pionowym 1,0 m. Ponadto studnie kanalizacyjne DN1200 wykonane z osadnikiem pionowym 0,5 m oraz wpusty deszczowe z osadnikiem pionowym min. 0,8 m.

4. Termin obowiązywania: pozwolenie wodnoprawne na niniejszą usługę wodną, zostaje udzielone na okres 30 lat, liczony od dnia, w którym decyzja stanie się ostateczna.

III. Obowiązki niezbędne ze względu na ochronę środowiska, interesów ludności i gospodarki:

1. Utrzymanie projektowanych urządzeń (rowów, przepustów, wylotu) w należytych stanie technicznym - poddawanie konserwacji cyklicznej, tj. w miarę potrzeb. Kontrolowanie stanu urządzeń po deszczach nawalnych.
2. Odpowiednie utrzymanie rzeki Bytowy na odcinku 31,8 m za wylotem Wyl1.
3. Ubiegający się o pozwolenie ma dotrzymać warunków wykonania i eksploatacji urządzenia wodnego, zawartych w uzyskanym pozwoleniu wodnoprawnym. Powiadamianie każdorazowo organ właściwy do wydania pozwolenia wodnoprawnego o wszelkich zmianach wprowadzanych w trakcie eksploatacji urządzeń mogących wpłynąć na zakres realizowanych uprawnień.
4. Prowadzenie prac budowlanych w taki sposób aby nie pogorszyć stosunków wodnych na terenach sąsiednich. W przypadku napotkania podczas prac na urządzenia melioracyjne (np. drenaż) należy bezwzględnie zachować ich funkcjonalność.

Państwowe Gospodarstwo Wodne Wody Polskie

Zarząd Zlewni w Gdańsku, Aleja Grunwaldzka 184, 80-266 Gdańsk

tel.: +48 58 55-99-216 | e-mail: zz-gdansk@wody.gov.pl | e-PUAP: /pgwwp-gd/zzgdansk

5

5. Ponoszenie całkowitej odpowiedzialności prawnej i materialnej za wszelkie szkody wynikające z niewłaściwego wykonania i utrzymania urządzeń.
6. Doprowadzenie terenu czasowo zajętego w związku z wykonaniem robót do stanu pierwotnego. Po zakończeniu prac należy naprawić ewentualne szkody powstałe podczas wykonywania robót. Teren należy uporządkować.
7. Przeprowadzanie, co najmniej 2 razy w roku udokumentowanych przeglądów eksploatacyjnych urządzeń podczyszczających. Eksploatacja powinna być zgodna z zaleceniami zawartymi w instrukcji obsługi i konserwacji urządzeń oczyszczających, a czynności z nią związane odnotowane w zeszycie eksploatacji tego urządzenia.
8. Zagospodarowanie powstających odpadów zgodnie z przepisami ustawy o odpadach. Nagromadzony osad z urządzeń podczyszczających usuwany będzie przez wyspecjalizowane podmioty. Prace związane z czyszczeniem urządzeń kanalizacyjnych, podczyszczających wody opadowe, powinny być zlecane wyspecjalizowanej, posiadającej wymagane zezwolenie właściwych organów administracji do spraw ochrony środowiska na wytwarzanie odpadów powstających w wyniku prowadzonej działalności.
9. W przypadku wydostania się substancji ropopochodnych lub trujących w obrębie systemu kanalizacji deszczowej należy:
 - niezwłocznie zabezpieczyć system odprowadzający wody deszczowe w sposób uniemożliwiający skażenie odbiornika, a z zebraną substancją postępować jak z odpadami niebezpiecznymi,
 - bezzwłocznie powiadomić odpowiednie służby ratownicze,
 - przed ponownym wykorzystaniem kanalizacji deszczowej, instalację należy skutecznie wypłukać tak, aby nie nastąpiło skażenie odbiornika.

IV. Niniejszej decyzji nadaje się rygor natychmiastowej wykonalności.

Uzasadnienie

Wnioskiem z dnia 21.03.2025 r. (data wpływu: 26.03.2025 r.) Gmina Studzienice (ul. Kaszubska 9, 77-143 Studzienice) reprezentowana przez Pana Pawła Suwisza wystąpiła do Dyrektora Zarządu Zlewni Wód Polskich w Gdańsku o udzielenie pozwolenia wodnoprawnego na likwidację, przebudowę i wykonanie rowów, wykonanie i przebudowę przepustów, wykonanie wylotu oraz odprowadzanie wód opadowych lub roztopowych, w związku z inwestycją pn.: „Budowa trasy pieszo - rowerowej na odcinku Ugoszcz - Studzienice przy drodze powiatowej nr 1780G”. Przedmiotowe zamierzenie jest częścią inwestycji realizowanej na podstawie przepisów ustawy z dnia 10 kwietnia 2003 r. o szczególnych zasadach przygotowania i realizacji inwestycji w zakresie dróg publicznych (t.j. Dz. U. z 2024 r. poz. 311) – ZRID.

Podanie nie spełniło wymogów formalnych, wobec tego pismem z dnia 14.04.2025 r., na podstawie art. 64 § 2 K.p.a., wezwano Inwestora do: wyjaśnienia co do oznaczenia wnioskodawcy; dołączenia decyzji Wójta Gminy Studzienice znak: RI.6220.6.2024.DK z dnia 21.10.2024 r. - w oryginale lub odpowiednio uwierzytelnionej kopii, ponadto opatrzonej klauzulą ostateczności; dołączenia aktualnych wypisów z rejestru gruntów, w oryginale lub odpowiednio uwierzytelnionej kopii oraz dołączenia potwierdzenia skutecznego zgłoszenia, o którym mowa w art. 118 ust. 1 pkt 4 ustawy z dnia 16 kwietnia 2004 r. o ochronie przyrody. Uzupełnień udzielono pismem 14.05.2025 r. i 22.05.2025 r., w tym jako Wnioskodawcę wskazano Wójta Gminy Studzienice.

Ponieważ liczba stron postępowania przekraczała 10, zgodnie z zapisami art. 401 ust. 3 i 4 ustawy Prawo wodne zawiadomienie o wszczęciu postępowania doręczono wnioskodawcy (pismo z dnia 11.06.2025 r.) natomiast pozostałe strony zawiadomiono w formie obwieszczenia z dnia jw., które umieszczono na stronie podmiotowej Biuletynu Informacji Publicznej Państwowego Gospodarstwa Wodnego Wody Polskie oraz tablicach ogłoszeń: Wód Polskich Zarządu Zlewni w Gdańsku, Urzędu Gminy w Studzienicach oraz Starostwa Powiatowego w Bydgoszczy. Żadne uwagi i wnioski w przedmiocie sprawy nie wpłynęły.

Po zgromadzeniu środków dowodowych, stosownie do art. 10 § 1 K.p.a., zawiadomieniem i obwieszczeniem z dnia 27.08.2025 r. poinformowano strony o gotowości do wydania decyzji i możliwości wypowiedzenia się co do zebranych dowodów. Ponownie uwagi w sprawie nie wniesiono.

Państwowe Gospodarstwo Wodne Wody Polskie
Zarząd Zlewni w Gdańsku, Aleja Grunwaldzka 184, 80-266 Gdańsk
tel.: +48 58 55-99-216 | e-mail: zz-gdansk@wody.gov.pl | e-PUAP: /pgwwp-gd/zzgdansk

6

Niezależnie należy zaznaczyć, że w trakcie postępowania tut. organ informował strony o przedłużeniu ustawowego terminu załatwienia sprawy, z uwagi na konieczność podjęcia wszelkich kroków do dokładnego wyjaśnienia stanu faktycznego i prawnego oraz zebrania materiału dowodowego w sposób wyczerpujący i jego rozpatrzenia.

Analizując zebrany w sprawie materiał dowodowy tut. organ ustalił, co następuje:

W związku z inwestycją pn. „Budowa trasy pieszo – rowerowej na odcinku Ugoszcz – Studzienice przy drodze powiatowej nr 1780G” zachodzi konieczność zagospodarowania wód opadowych i roztopowych spływających ze zlewni korpusu drogowego, trasy pieszo-rowerowej oraz terenów nieuszczelnionych. Celem planowanych robót związanych z likwidacją/budową/przebudową rowów drogowych i melioracyjnych, przepustów, budową wylotu kanalizacji deszczowej, jest dostosowanie infrastruktury odwodnienia do nowych rozwiązań projektowych. Funkcją likwidowanych rowów drogowych wraz z przepustami przejmie nowy system odwodnienia, tj. elementy kanalizacji deszczowej oraz nowe rowy wraz z przepustami.

Zgodnie z art. 389 pkt 1 w zw. z art. 35 ust. 3 pkt 7 Prawa wodnego odprowadzanie do wód lub do urządzeń wodnych - wód opadowych lub roztopowych, ujętych w otwarte lub zamknięte systemy kanalizacji deszczowej służące do odprowadzania opadów atmosferycznych albo w systemy kanalizacji zbiorczej w granicach administracyjnych miast – wymaga uzyskania pozwolenia wodnoprawnego. Artykuł 16 pkt 69 ww. ustawy stanowi, że przez wody opadowe lub roztopowe rozumie się wody będące skutkiem opadów atmosferycznych. W myśl art. 389 pkt 6 ww. ustawy wykonanie urządzeń wodnych również wymaga uzyskania ww. pozwolenia. Stosownie art. 16 pkt 65 lit a) i f) Prawa wodnego pod pojęciem urządzenia wodne rozumie się urządzenia lub budowle służące do kształtowania zasobów wodnych lub korzystania z tych zasobów, w tym rowy oraz wyloty służące do wprowadzania wody do wód, do ziemi lub do urządzeń wodnych. Jeżeli przepust ma być wykonany (przebudowany) na rowie, to nie traktuje się go jako samodzielnej budowli, ale jako element tego rowu; stanowi on budowlę związaną funkcjonalnie z rowem. Stosownie do art. 17 ust. 1 pkt 4 Prawa wodnego przepisy ustawy stosuje się odpowiednio do odbudowy, rozbudowy, nadbudowy, przebudowy, rozbioru lub likwidacji tych urządzeń, z wyłączeniem robót związanych z utrzymywaniem urządzeń wodnych w celu zachowania ich funkcji. W przypadku umiejscawiania przepustu na cieku naturalnym (tu rzeka Bytowa) zastosowanie znajduje art. 389 pkt 9 Prawa wodnego.

Z części zlewni zaprojektowano odprowadzenie wód opadowych lub roztopowych do istniejącej kanalizacji deszczowej podlegającej przebudowie – niniejsze rozwiązanie nie wymaga uzyskania pozwolenia wodnoprawnego (przepisów ustawy nie stosuje się do korzystania z wody zgromadzonej za pomocą urządzeń oraz instalacji technicznych niebędących urządzeniami wodnymi – art. 7 ust. 2 Prawa wodnego). Pozwolenia wodnoprawnego nie wymaga również odprowadzanie ww. wód za pomocą spływu powierzchniowego (poprzez nadanie odpowiednich spadków), co ma również miejsce w przypadku części zlewni.

Maksymalną ilość wód opadowych obliczono na podstawie miarodajnego natężenia deszczu $q = 155 \text{ dm}^3/\text{s} \cdot \text{ha}$. Dla odpływu wód wylotem Wyl1, odbierającym wody opadowe lub roztopowe ze zlewni ZL4.1 i ZL4.2, zasięg oddziaływania ograniczy się do odcinka rzeki o dł. 31,8 m poniżej tego wylotu.

Współrzędne urządzeń podano w niniejszej decyzji w układzie geodezyjnym PL-ETRF2000, natomiast rzędne w układzie wysokościowym PL-EVRF2007-NH.

Wody opadowe lub roztopowe pochodzące z drogi powiatowej poniżej klasy G, zgodnie z Rozporządzeniem Ministra Gospodarki Morskiej i Żeglugi z dnia 12 lipca 2019 r. w sprawie substancji szczególnie szkodliwych dla środowiska wodnego oraz warunków, jakie należy spełnić przy wprowadzaniu do wód lub do ziemi ścieków, a także przy odprowadzaniu wód opadowych lub roztopowych do wód lub do urządzeń wodnych (Dz.U. z 2019 r. poz. 1311) - nie wymagają zastosowania podczyszczania. Jednakże w przedmiotowym przypadku przewidziano podczyszczenie wód – przed wylotem Wyl1 zastosuje się studnię z poduszką sorbentową, wykonaną z osadnikiem pionowym 1,0 m. Wobec powyższego należy przyjąć, że wody ze zlewni ciężących do wylotu wprowadzane do wód nie przekroczą wartości 100 mg/l zawiesiny ogólnej oraz 15 mg/l węglowodorów ropopochodnych.

Zgodnie z planem gospodarowania wodami na obszarze dorzecza Wisły (IIaPGW), stanowiącego załącznik do rozporządzenia Ministra Infrastruktury z dnia 4 listopada 2022 r. w sprawie Planu

gospodarowania wodami na obszarze dorzecza Wisły, zamierzenie o którym mowa w niniejszej decyzji odbywać się będzie w granicach:

- Jednolitej Części Wód Powierzchniowych pn. Bytowa (kod: RW20001047219929), której stan ogólny określono jako zły, a ocenę ryzyka nieosiągnięcia celów środowiskowych wskazano jako zagrożoną. Celem środowiskowym jest dobry stan ekologiczny; zapewnienie drożności cieku dla migracji ichtiofauny o ile jest monitorowany wskaźnik diadromiczny D; zapewnienie drożności cieku według wymagań gatunków chronionych; stan chemiczny: dla złagodzonych wskaźników [benzo(a)piren(w)] poniżej stanu dobrego, dla pozostałych wskaźników - stan dobry;
- Jednolitej Części Wód Podziemnych nr 11 (kod: GW200011). Stan ilościowy i chemiczny został oceniony jako dobry, zaś ocena ryzyka nieosiągnięcia celów środowiskowych określona jest jako niezagrożona. Celem środowiskowym JCWPd jest dobry stan chemiczny i ilościowy.

Przedmiotowe przedsięwzięcie nie będzie negatywnie wpływać na wody powierzchniowe oraz podziemne, w szczególności na ich stan i realizację celów środowiskowych dla nich określonych.

Z analizy planu zarządzania ryzykiem powodziowym, stanowiącego załącznik do rozporządzenia Ministra Infrastruktury z dnia 18 października 2022 r. w sprawie przyjęcia Planu zarządzania ryzykiem powodziowym dla obszaru dorzecza Wisły wynika, że teren inwestycji zlokalizowany jest poza granicami obszaru szczególnego zagrożenia powodziową.

Analiza ustaleń planu przeciwdziałania skutkom suszy, stanowiącego załącznik do rozporządzenia Ministra Infrastruktury z dnia 15 lipca 2021 r. w sprawie przyjęcia Planu przeciwdziałania skutkom suszy wskazuje, że przedmiotowe zamierzenie nie narusza założeń planu.

Planowana działalność nie będzie miała wpływu na realizację krajowego programu ochrony wód morskich, który jest dokumentem strategicznym, mającym na celu wdrożenie zapisów dyrektywy Parlamentu Europejskiego i Rady 2008/56/WE z dnia 17 czerwca 2008 r., ustanawiającej ramy działań Wspólnoty w dziedzinie polityki środowiska morskiego. Celem KPOWM jest określenie optymalnego zestawu działań, który doprowadzi w określonym czasie do osiągnięcia dobrego stanu środowiska wód morskich.

Krajowy program oczyszczania ścieków komunalnych stanowi narzędzie mające na celu wdrożenie postanowień dyrektywy Rady Nr 91/271/EWG, dotyczącej oczyszczania ścieków komunalnych, w związku z czym inwestycja objęta wnioskiem o udzielenie pozwolenia wodnoprawnego, nie będzie miała wpływu na realizację jego zapisów.

Teren objęty oddziaływaniem planowanego zamierzenia znajduje się w otulinie Parku Krajobrazowego Dolina Słupi oraz w obszarze Natura 2000 Studzienickie Torfowiska kod: PLH220028. Zasięg oddziaływania będzie skoncentrowany w bezpośrednim obrębie inwestycji liniowej. Realizacja przedsięwzięcia nie wpłynie negatywnie na żaden obszar chroniony. Planowana inwestycja nie należy do przedsięwzięć, o których mowa w art. 59 ust. 1 i 2 ustawy z dnia 3 października 2008 r. o udostępnianiu informacji o środowisku i jego ochronie, udziale społeczeństwa w ochronie środowiska oraz ocenach oddziaływania na środowisko (t.j. Dz.U. z 2024 r. poz. 1112), nie znajdując się w katalogu zawartym w rozporządzeniu Rady Ministrów z dnia 10 września 2019 r. w sprawie przedsięwzięć mogących znacząco oddziaływać na środowisko (t.j. Dz.U. z 2019 r. poz. 1839). Wójt Gminy Studzienice decyzją znak: RI.6220.6.2024.DK z dnia 21.10.2024 r. umorzył jako bezprzedmiotowe postępowanie w sprawie wydania decyzji o środowiskowych dla przedsięwzięcia budowy trasy transportowej (pieszo-rowerowej) na odcinku Ugoszcz - Studzienice przy drodze powiatowej nr 1780G. Niezależnie RDOŚ w Gdańsku postanowieniem znak: RDOŚ-Gd-WOC.670.110.2025.AE.3 z dnia 21.05.2025 r. zaświadczył o milczącym załatwieniu sprawy dot. zgłoszenia prac w trybie art. 118 ustawy o ochronie przyrody.

Stosownie do art. 11d ust. 4 ustawy z dnia 10 kwietnia 2003 r. o szczególnych zasadach przygotowania i realizacji inwestycji w zakresie dróg publicznych (t.j. Dz. U. z 2024 r. poz. 311) nie oceniano zgodności planowanego zamierzenia z ustaleniami miejscowego planu zagospodarowania przestrzennego lub decyzji o ustaleniu lokalizacji inwestycji celu publicznego.

Niniejszej decyzji, na żądanie Wnioskodawcy, został nadany rygor natychmiastowej wykonalności. Zastosowanie tego narzędzia administracyjnego umożliwia organowi przepis art. 108 § 1 K.p.a. Rygor natychmiastowej wykonalności może być nadany decyzji nieostatecznej z urzędu lub na wniosek strony, przy czym ocena, czy istnieją przesłanki nadania decyzji nieostatecznej rygoru natychmiastowej wykonalności, należy do organu, który wydaje decyzję. Przesłankami do nadania decyzji rygoru

natychmiastowej są m.in. zabezpieczenie gospodarstwa narodowego przed ciężkimi stratami bądź też ze względu na inny interes społeczny (np. poprawa bezpieczeństwa ruchu drogowego) lub wyjątkowo ważny interes strony. Z uwagi na spełnienie ww. przesłanek tut. organ przychylił się do ww. postulatu.

Po przeanalizowaniu zgromadzonego materiału dowodowego ustalono, że niniejsza decyzja nie narusza zapisów art. 396 ust. 1 pkt 1-8 Prawa wodnego oraz, że wykonanie uprawnień w niej określonych nie będzie miało negatywnego wpływu na ochronę zdrowia ludzi, środowiska, ochrony przyrody i dobór kultury wpisanych do rejestru zabytków oraz nie spowoduje ujemnych skutków na gruntach osób trzecich. Nie występują również przesłanki do odmowy udzielenia pozwolenia, wymienione w art. 399 ustawy Prawo wodne.

Zgodnie z art. 400 ust. 1 ustawy Prawo wodne oraz wnioskiem pozwolenie wodnoprawne na usługę wodną udzielono na okres 30 lat. W związku z zapisami art. 400 ust. 6 tej samej ustawy w przedmiotowej decyzji nie ustalono czasu obowiązywania pozwolenia wodnoprawnego na wykonanie (przebudowę, likwidację) urządzeń wodnych.

Wobec powyższego orzeczono jak w sentencji.

Zgodnie z art. 397 ust. 3 pkt 2 Prawa wodnego organem właściwym do wydania niniejszej decyzji jest Dyrektor Zarządu Zlewni Wód Polskich w Gdańsku.

Pouczenie

1. Niniejsze pozwolenie wodnoprawne nie rodzi praw do nieruchomości i urządzeń wodnych koniecznych do jego realizacji oraz nie narusza prawa własności i uprawnień osób trzecich przysługujących wobec tych nieruchomości i urządzeń – art. 393 ust. 4 Prawa wodnego.
2. W przypadku niedotrzymania warunków niniejszej decyzji pozwolenie może zostać ograniczone lub cofnięte bez odszkodowania.
3. Pozwolenie wodnoprawne wygasa, jeżeli:
 - upłynął okres, na który było wydane;
 - zakład zrzekł się uprawnień ustalonych w tym pozwoleniu;
 - zakład nie rozpoczął wykonywania urządzeń wodnych w terminie 3 lat od dnia, w którym pozwolenie wodnoprawne na wykonanie tych urządzeń stało się ostateczne;
 - inwestor w ramach realizacji przedsięwzięcia w zakresie budowli przeciwpowodziowych, dróg publicznych, linii kolejowych, linii przesyłowych, lotnisk lub lądowisk nie rozpoczął wykonywania urządzeń wodnych w terminie 6 lat od dnia, w którym pozwolenie wodnoprawne na wykonanie tych urządzeń stało się ostateczne - art. 414 Prawa wodnego.
4. Od niniejszej decyzji służy stronom odwołanie do Dyrektora Regionalnego Zarządu Gospodarki Wodnej Wód Polskich (ul. Jana z Kolna 11, 80-864 Gdańsk), w terminie 14 dni od otrzymania decyzji, za pośrednictwem tut. organu.
5. W trakcie biegu terminu do wniesienia odwołania strona może zrzec się prawa do wniesienia odwołania wobec organu administracji publicznej, który wydał decyzję.
6. Z dniem doręczenia organowi administracji publicznej oświadczenia o zrzeczeniu się prawa do wniesienia odwołania przez ostatnią ze stron postępowania, decyzja staje się ostateczna i prawomocna.

Dnia 25.03.2025 r. zgodnie z zapisami art. 398 ust. 1 i 3 ustawy Prawo wodne uiszczono opłatę w łącznej wysokości 955,80 zł za udzielenie pozwolenia wodnoprawnego, na konto Państwowego Gospodarstwa Wodnego Wody Polskie, nr rachunku: 18 1130 1017 0020 1510 6720 0020.



Państwowe Gospodarstwo Wodne Wody Polskie
Zarząd Zlewni w Gdańsku, Aleja Grunwaldzka 184, 80-266 Gdańsk
tel.: +48 58 55-99-216 | e-mail: zz-gdansk@wody.gov.pl | e-PUAP: /pgwwp-gd/zzgdansk

9

Otrzymują:

1. Wójt Gminy Studzienice, ul. Kaszubska 9, 77-143 Studzienice – pełnomocnik Paweł Suwisz
2. Pozostałe strony poprzez obwieszczenie na podstawie art. 401 ust. 3 Prawa wodnego w zw. z art. 49 K.p.a
3. Wody Polskie ZZ w Gdańsku – ZUZ a/a

Do wiadomości:

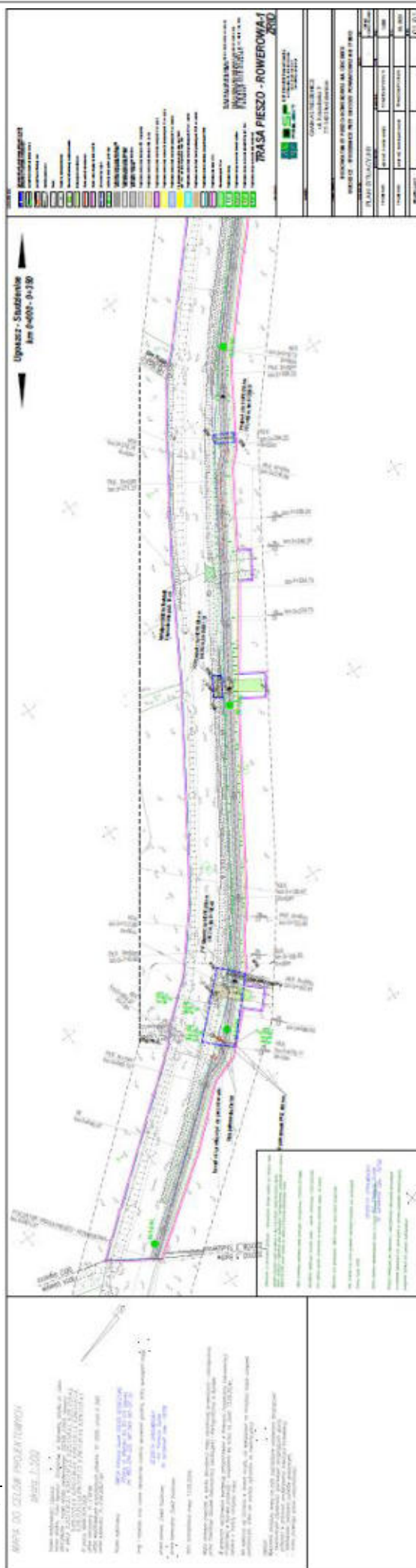
1. Wody Polskie ZZ w Gdańsku – ZZI a/a
2. Wody Polskie ZZ w Gdańsku – ZUT a/a
3. Wody Polskie Nadzór Wodny w Bytowie, ul. Wybickiego 2, 77-100 Bytów



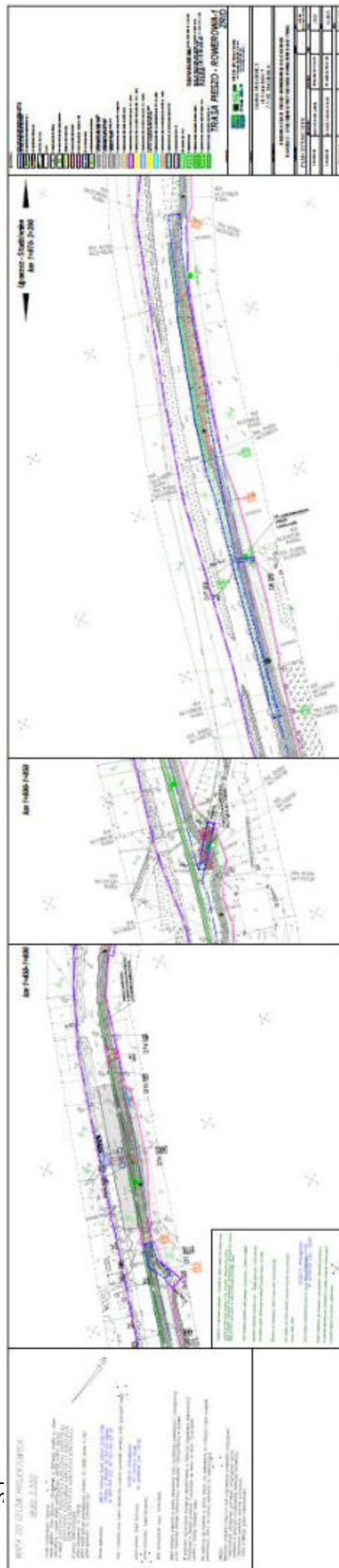
Państwowe Gospodarstwo Wodne Wody Polskie
Zarząd Zlewni w Gdańsku, Aleja Grunwaldzka 184, 80-266 Gdańsk
tel.: +48 58 55-99-216 | e-mail: zz-gdansk@wody.gov.pl | e-PUAP: /pgwwp-gd/zzgdansk

10

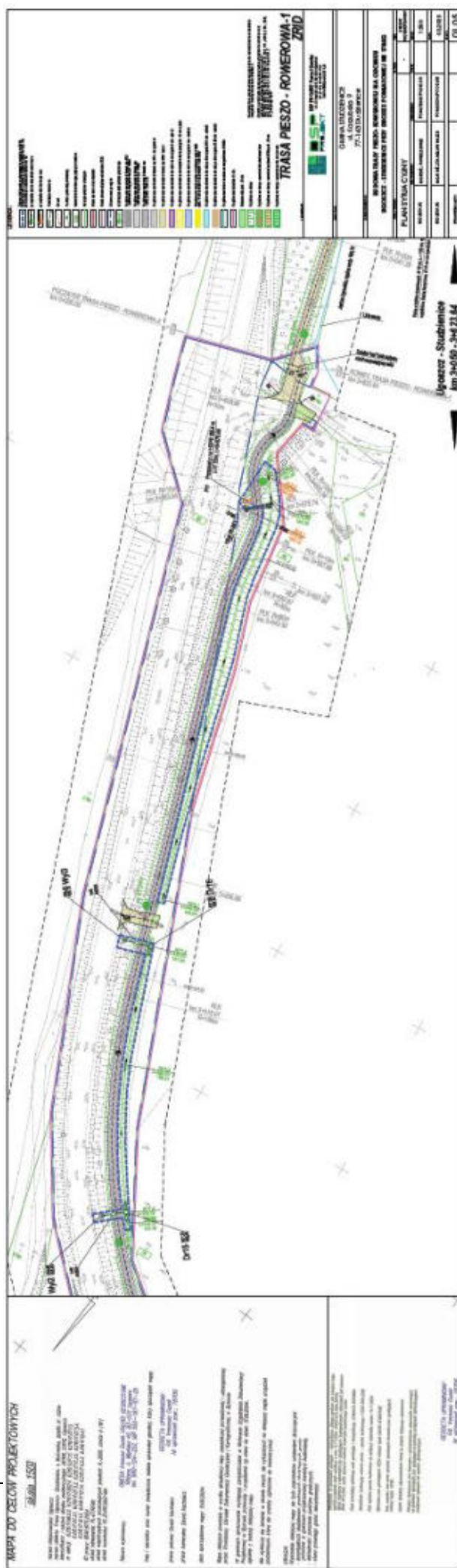
Gmina Studzienice



**BUDOWA TRASY PIESZO – ROWEROWEJ NA ODCINKU UGOSZCZ – STUDZENICE
PRZY DRODZE POWIATOWEJ NR 1780G
Gmina Studzienice**



Gmina Studzienice



Gmina Studzienice



**BUDOWA TRASY PIESZO – ROWEROWEJ NA ODCINKU UGOSZCZ – STUDZIENCE
PRZY DRODZE POWIATOWEJ NR 1780G**
Gmina Studzienice

